

Утверждено:  
Решением Ленинской городской  
Думы Шабалинского района  
Кировской области пятого созыва  
от 16.11.2023 № 12/74

**Ленинское городское поселение  
Шабалинского района  
Кировской области**

ГЕНЕРАЛЬНЫЙ ПЛАН  
ПОЯСНИТЕЛЬНАЯ ЗАПИСКА  
Текстовая часть

Часть 3. Координатное описание характерных точек границ  
населенных пунктов

## Оглавление

1. Координатное описание границы населенного пункта пгт Ленинское Шабалинского района Кировской области.....	5
1 .....	5
2. Координатное описание границы населенного пункта д. Безводная Шабалинского района Кировской области.....	9
3. Координатное описание границы населенного пункта д. Блины Шабалинского района Кировской области .....	12
4. Координатное описание границы населенного пункта д. Буторинская Шабалинского района Кировской области.....	13
5. Координатное описание границы населенного пункта д. Ваньки Шабалинского района Кировской области.....	15
6. Координатное описание границы населенного пункта д. Васенево Шабалинского района Кировской области.....	17
7. Координатное описание границы населенного пункта д. Горяевы Шабалинского района Кировской области.....	19
8. Координатное описание границы населенного пункта д. Жарники Шабалинского района Кировской области.....	21
9. Координатное описание границы населенного пункта д. Зайцы Шабалинского района Кировской области .....	23
10. Координатное описание границы населенного пункта д. Зубари Шабалинского района Кировской области.....	25
11. Координатное описание границы населенного пункта д. Коврижные Шабалинского района Кировской области.....	27
12. Координатное описание границы населенного пункта д. Кокоулята Шабалинского района Кировской области.....	29
13. Координатное описание границы населенного пункта д. Колбины Шабалинского района Кировской области.....	31
14. Координатное описание границы населенного пункта д. Колобошки Шабалинского района Кировской области.....	33
15. Координатное описание границы населенного пункта д. Красава Шабалинского района Кировской области.....	34
16. Координатное описание границы населенного пункта д. Крутики Шабалинского района Кировской области.....	36

17. Координатное описание границы населенного пункта д. Левинская Шабалинского района Кировской области.....	38
18. Координатное описание границы населенного пункта д. Луни Шабалинского района Кировской области .....	40
19. Координатное описание границы населенного пункта д. Макарьевцы Шабалинского района Кировской области.....	42
20. Координатное описание границы населенного пункта д. Михненки Шабалинского района Кировской области.....	44
21. Координатное описание границы населенного пункта д. Новая Указна Шабалинского района Кировской области.....	46
22. Координатное описание границы населенного пункта д. Немченята Шабалинского района Кировской области.....	48
23. Координатное описание границы населенного пункта д. Оборона Шабалинского района Кировской области.....	49
24. Координатное описание границы населенного пункта д. Огарковы Шабалинского района Кировской области.....	51
25. Координатное описание границы населенного пункта д. Окатово Шабалинского района Кировской области.....	53
26. Координатное описание границы населенного пункта д. Полянская Шабалинского района Кировской области.....	55
27. Координатное описание границы населенного пункта д. Протасы Шабалинского района Кировской области.....	57
28. Координатное описание границы населенного пункта д. Робяши Шабалинского района Кировской области.....	59
29. Координатное описание границы населенного пункта д. Рыбаки Шабалинского района Кировской области.....	61
30. Координатное описание границы населенного пункта д. Смородиновская Шабалинского района Кировской области.....	63
31. Координатное описание границы населенного пункта д. Созиновы Шабалинского района Кировской области.....	65
32. Координатное описание границы населенного пункта д. Старая Указна Шабалинского района Кировской области.....	67
33. Координатное описание границы населенного пункта д. Татары Шабалинского района Кировской области.....	69
34. Координатное описание границы населенного пункта д. Шабалинцы Шабалинского района Кировской области.....	71

35. Координатное описание границы населенного пункта д. Шмоны Шабалинского района Кировской области.....	73
36. Координатное описание границы населенного пункта п. Заводской Шабалинского района Кировской области.....	76
37. Координатное описание границы населенного пункта жд разъезд Семеновский Шабалинского района Кировской области.....	78
38. Координатное описание границы населенного пункта с. Семеновское Шабалинского района Кировской области.....	79

**1. Координатное описание границы населенного пункта пгт  
Ленинское Шабалинского района Кировской области**

	553 434,18	1 221 991,51
2	553 420,17	1 221 986,08
3	553 392,73	1 222 056,91
4	553 347,44	1 222 171,11
5	553 295,28	1 222 302,70
6	553 268,48	1 222 315,65
7	553 246,45	1 222 327,87
8	553 234,48	1 222 575,19
9	553 234,92	1 222 588,25
10	553 109,91	1 222 608,57
11	553 114,73	1 222 790,79
12	553 159,11	1 222 835,34
13	553 170,05	1 222 845,73
14	553 412,76	1 223 072,14
15	553 424,00	1 223 085,10
16	553 588,60	1 223 244,09
17	553 174,10	1 223 781,51
18	553 160,50	1 223 804,57
19	553 117,44	1 223 933,10
20	553 032,47	1 223 919,88
21	553 017,63	1 223 932,98
22	552 949,80	1 224 133,01
23	552 883,54	1 224 108,85
24	552 869,05	1 224 104,09
25	552 800,51	1 224 079,75
26	552 779,11	1 224 080,03
27	552 537,99	1 224 126,44
28	552 520,28	1 224 130,78
29	552 393,55	1 224 157,50
30	552 622,35	1 223 820,76
31	552 360,61	1 223 699,05
32	552 224,23	1 223 727,86
33	552 204,40	1 223 732,04
34	552 172,78	1 223 746,01
35	552 140,66	1 223 752,55
36	552 125,11	1 223 755,47
37	552 111,97	1 223 757,92
38	552 106,92	1 223 927,16
39	552 075,46	1 224 198,34
40	551 750,25	1 224 213,11
41	551 692,81	1 224 215,21
42	551 674,77	1 224 215,81
43	551 513,96	1 224 221,63
44	551 499,59	1 224 222,09
45	551 500,23	1 224 253,44
46	551 256,74	1 224 262,39
47	551 212,03	1 224 261,11

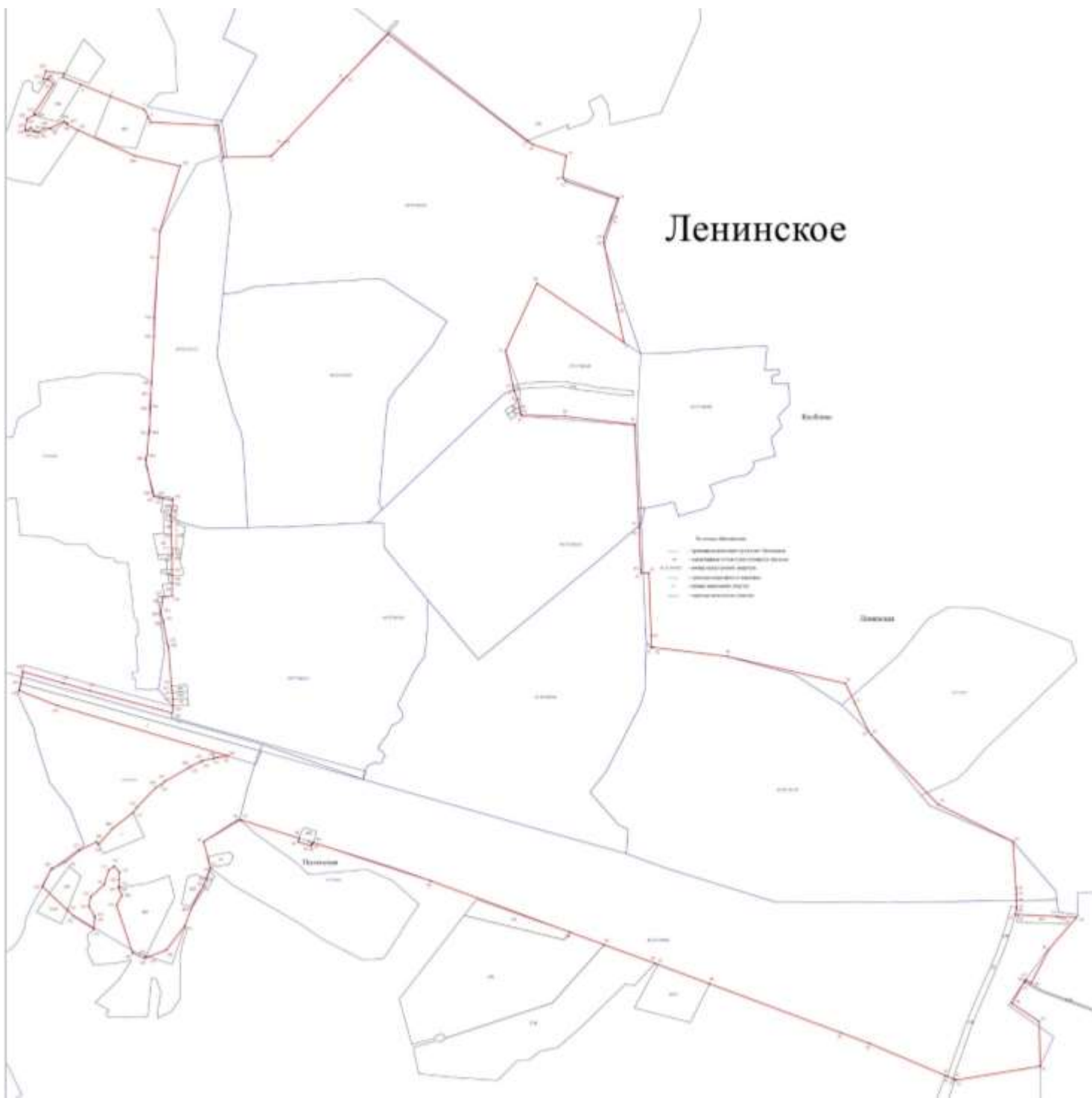
48	551 211,94	1 224 268,44
49	551 176,98	1 224 556,26
50	551 071,66	1 225 014,40
51	550 997,79	1 225 049,71
52	550 886,09	1 225 103,11
53	550 872,84	1 225 114,21
54	550 602,38	1 225 373,91
55	550 459,30	1 225 661,99
56	550 278,73	1 225 673,70
57	550 255,24	1 225 674,71
58	550 231,91	1 225 675,42
59	550 208,44	1 225 676,28
60	550 199,70	1 225 675,41
61	550 176,33	1 225 670,55
62	550 175,85	1 225 680,73
63	550 169,46	1 225 830,82
64	550 165,20	1 225 906,49
65	550 040,95	1 225 799,84
66	549 912,56	1 225 733,45
67	549 924,19	1 225 710,96
68	549 920,06	1 225 707,81
69	549 914,53	1 225 704,92
70	549 832,24	1 225 658,08
71	549 762,23	1 225 763,46
72	549 589,23	1 225 767,59
73	549 535,21	1 225 442,02
74	549 537,20	1 225 437,32
75	549 539,93	1 225 430,87
76	549 549,32	1 225 408,70
77	549 552,84	1 225 400,39
78	549 677,34	1 225 106,52
79	549 718,44	1 224 996,65
80	549 908,56	1 224 488,40
81	549 983,58	1 224 287,84
82	549 987,64	1 224 276,86
83	550 059,68	1 224 080,75
84	550 108,26	1 223 948,46
85	550 307,37	1 223 409,50
86	550 455,48	1 222 956,13
87	550 453,43	1 222 954,20
88	550 451,73	1 222 951,92
89	550 448,08	1 222 948,56
90	550 442,63	1 222 946,71
91	550 458,64	1 222 896,80
92	550 472,39	1 222 900,65
93	550 542,46	1 222 678,11
94	550 539,43	1 222 662,96

95	550 459,40	1 222 531,20
96	550 358,20	1 222 556,44
97	550 349,27	1 222 553,74
98	550 316,83	1 222 540,90
99	550 289,49	1 222 530,08
100	550 195,97	1 222 480,82
101	550 132,44	1 222 458,22
102	550 039,03	1 222 386,19
103	550 012,72	1 222 317,23
104	550 012,95	1 222 306,18
105	550 007,49	1 222 303,52
106	550 027,78	1 222 255,89
107	550 212,99	1 222 193,71
108	550 250,70	1 222 214,88
109	550 281,12	1 222 200,32
110	550 281,76	1 222 204,85
111	550 282,40	1 222 204,48
112	550 312,03	1 222 202,93
113	550 340,68	1 222 205,35
114	550 363,80	1 222 185,11
115	550 348,62	1 222 162,71
116	550 293,69	1 222 147,41
117	550 245,49	1 222 094,29
118	550 209,79	1 222 086,36
119	550 170,72	1 222 109,79
120	550 164,86	1 222 109,75
121	550 121,05	1 222 106,40
122	550 171,15	1 222 028,04
123	550 193,17	1 222 004,90
124	550 286,00	1 221 906,57
125	550 354,38	1 221 942,06
126	550 380,24	1 221 995,53
127	550 424,85	1 222 049,97
128	550 458,51	1 222 117,91
129	550 447,71	1 222 123,91
130	550 510,61	1 222 179,08
131	550 571,31	1 222 257,68
132	550 592,70	1 222 273,46
133	550 669,50	1 222 346,68
134	550 679,52	1 222 366,17
135	550 692,64	1 222 380,74
136	550 744,63	1 222 471,73
137	550 750,69	1 222 480,96
138	550 769,20	1 222 520,89
139	550 772,43	1 222 527,28
140	550 781,58	1 222 567,59
141	550 783,19	1 222 574,66
142	550 785,88	1 222 586,63
143	550 791,00	1 222 625,11
144	550 986,61	1 221 965,13
145	551 044,37	1 221 817,76
146	551 072,12	1 221 822,94

147	551 117,44	1 221 831,87
148	551 073,06	1 221 988,14
149	551 043,86	1 222 091,01
150	550 957,57	1 222 408,85
151	550 984,99	1 222 413,55
152	551 011,12	1 222 411,51
153	551 035,46	1 222 409,28
154	551 045,25	1 222 408,41
155	551 062,06	1 222 406,92
156	551 214,63	1 222 395,06
157	551 227,19	1 222 390,23
158	551 307,31	1 222 375,72
159	551 317,38	1 222 374,35
160	551 343,59	1 222 365,54
161	551 354,41	1 222 365,96
162	551 387,53	1 222 370,36
163	551 406,09	1 222 372,85
164	551 411,75	1 222 409,45
165	551 460,49	1 222 409,45
166	551 490,03	1 222 409,28
167	551 514,58	1 222 408,98
168	551 562,03	1 222 408,41
169	551 573,57	1 222 408,66
170	551 577,54	1 222 408,75
171	551 595,27	1 222 408,28
172	551 647,44	1 222 405,35
173	551 698,51	1 222 406,66
174	551 718,71	1 222 402,73
175	551 724,19	1 222 403,53
176	551 782,65	1 222 412,07
177	551 789,38	1 222 372,56
178	551 791,87	1 222 358,87
179	551 796,80	1 222 337,08
180	551 813,82	1 222 332,31
181	551 941,61	1 222 306,13
182	551 958,01	1 222 312,26
183	552 044,42	1 222 318,04
184	552 047,99	1 222 322,35
185	552 136,18	1 222 323,02
186	552 149,60	1 222 327,48
187	552 192,47	1 222 326,75
188	552 234,81	1 222 329,07
189	552 416,07	1 222 339,02
190	552 489,80	1 222 339,02
191	552 720,83	1 222 355,06
192	552 825,59	1 222 362,34
193	553 077,08	1 222 440,07
194	553 116,68	1 222 264,31
195	553 215,83	1 222 045,25
196	553 238,19	1 222 003,68
197	553 242,82	1 222 003,49
198	553 250,44	1 221 990,00

199	553 223,96	1 221 939,73
200	553 224,97	1 221 913,10
201	553 207,73	1 221 893,08
202	553 208,50	1 221 886,20
203	553 210,94	1 221 879,68
204	553 210,94	1 221 874,16
205	553 226,25	1 221 861,74
206	553 215,99	1 221 850,71
207	553 217,25	1 221 840,06
208	553 259,53	1 221 846,96
209	553 275,42	1 221 880,90
210	553 279,52	1 221 874,18
211	553 394,29	1 221 950,44
212	553 413,73	1 221 930,50
213	553 413,68	1 221 926,34
214	553 413,47	1 221 910,32
215	553 445,58	1 221 920,51
1	553 434,18	1 221 991,51

# Ленинское





**2. Координатное описание границы населенного пункта д.  
Безводная Шабалинского района Кировской области**

1	554 954,33	1 224 880,65
2	554 960,55	1 224 893,15
3	555 006,60	1 224 978,80
4	554 942,18	1 225 010,36
5	554 865,40	1 225 049,40
6	554 905,69	1 225 129,64
7	554 926,56	1 225 167,74
8	554 931,52	1 225 178,15
9	554 983,64	1 225 246,43
10	555 000,44	1 225 288,72
11	554 980,61	1 225 307,56
12	554 990,03	1 225 332,85
13	555 013,33	1 225 327,89
14	555 018,12	1 225 336,99
15	555 024,80	1 225 371,15
16	555 027,38	1 225 394,33
17	555 030,77	1 225 398,30
18	555 041,05	1 225 400,36
19	555 049,66	1 225 400,03
20	555 051,23	1 225 399,83
21	555 056,96	1 225 410,69
22	554 963,39	1 225 454,49
23	554 952,62	1 225 459,65
24	554 927,80	1 225 414,66
25	554 853,92	1 225 446,39
26	554 845,83	1 225 444,83
27	554 825,08	1 225 425,45
28	554 816,24	1 225 413,67
29	554 842,52	1 225 390,36
30	554 834,69	1 225 390,10
31	554 836,43	1 225 386,12
32	554 838,75	1 225 371,59
33	554 836,53	1 225 365,22
34	554 811,73	1 225 364,28
35	554 808,54	1 225 364,23
36	554 819,47	1 225 343,03
37	554 828,43	1 225 347,33
38	554 832,36	1 225 345,87
39	554 833,37	1 225 340,21
40	554 832,24	1 225 337,19
41	554 828,98	1 225 331,98
42	554 826,07	1 225 330,84
43	554 821,84	1 225 331,47
44	554 814,75	1 225 308,55
45	554 815,67	1 225 308,07
46	554 820,97	1 225 309,50
47	554 825,32	1 225 309,61

48	554 830,97	1 225 308,90
49	554 836,67	1 225 307,10
50	554 842,78	1 225 303,85
51	554 844,64	1 225 302,13
52	554 846,51	1 225 293,71
53	554 846,26	1 225 292,03
54	554 855,41	1 225 287,23
55	554 849,46	1 225 273,35
56	554 828,64	1 225 277,32
57	554 795,91	1 225 259,96
58	554 781,04	1 225 224,26
59	554 772,11	1 225 205,92
60	554 757,54	1 225 211,86
61	554 755,02	1 225 211,03
62	554 743,62	1 225 213,27
63	554 737,73	1 225 215,45
64	554 734,20	1 225 221,38
65	554 721,26	1 225 226,66
66	554 698,89	1 225 187,12
67	554 699,89	1 225 183,75
68	554 718,83	1 225 171,99
69	554 725,51	1 225 169,98
70	554 741,53	1 225 164,65
71	554 752,07	1 225 160,42
72	554 763,45	1 225 155,67
73	554 770,42	1 225 150,73
74	554 769,06	1 225 135,76
75	554 768,94	1 225 135,36
76	554 779,55	1 225 127,08
77	554 772,61	1 225 109,23
78	554 760,04	1 225 108,61
79	554 755,89	1 225 100,13
80	554 748,92	1 225 089,99
81	554 743,39	1 225 087,09
82	554 735,55	1 225 086,22
83	554 714,43	1 225 106,34
84	554 702,70	1 225 105,76
85	554 658,48	1 225 122,81
86	554 655,08	1 225 118,76
87	554 654,79	1 225 104,52
88	554 649,56	1 225 094,35
89	554 638,86	1 225 095,51
90	554 635,80	1 225 096,10
91	554 631,80	1 225 088,90
92	554 612,83	1 225 050,95
93	554 555,06	1 225 076,44
94	554 549,41	1 225 063,63



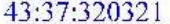



95	554 507,78	1 224 960,61
96	554 707,55	1 224 879,17
97	554 720,32	1 224 874,06

98	554 819,24	1 224 848,10
1	554 954,33	1 224 880,65

# Безводная

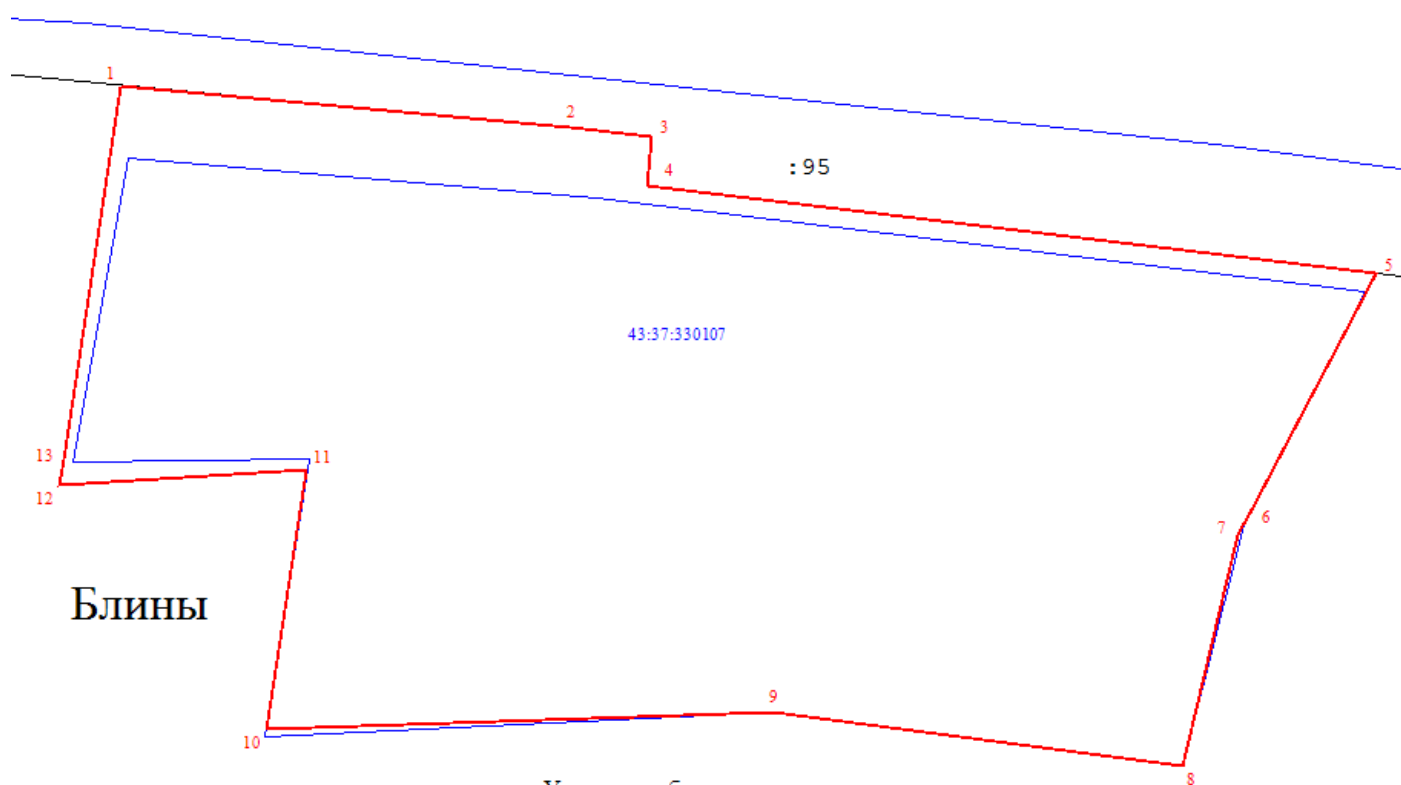


## Условные обозначения

-  - граница населенного пункта д. Безводная
-  - характерные точки углов поворота границы
-  - номер кадастрового квартала
-  - граница кадастрового квартала
-  - номер земельного участка
-  - граница земельного участка

**3. Координатное описание границы населенного пункта д. Блины Шабалинского района Кировской области**

1	552 866,70	1 216 248,21
2	552 841,01	1 216 521,05
3	552 835,69	1 216 570,76
4	552 805,86	1 216 567,58
5	552 752,77	1 217 010,26
6	552 609,49	1 216 935,58
7	552 594,14	1 216 926,41
8	552 453,60	1 216 892,80
9	552 486,30	1 216 644,50
10	552 475,86	1 216 336,75
11	552 633,28	1 216 361,11
12	552 623,60	1 216 210,43
13	552 640,13	1 216 213,05
1	552 866,70	1 216 248,21



Условные обозначения

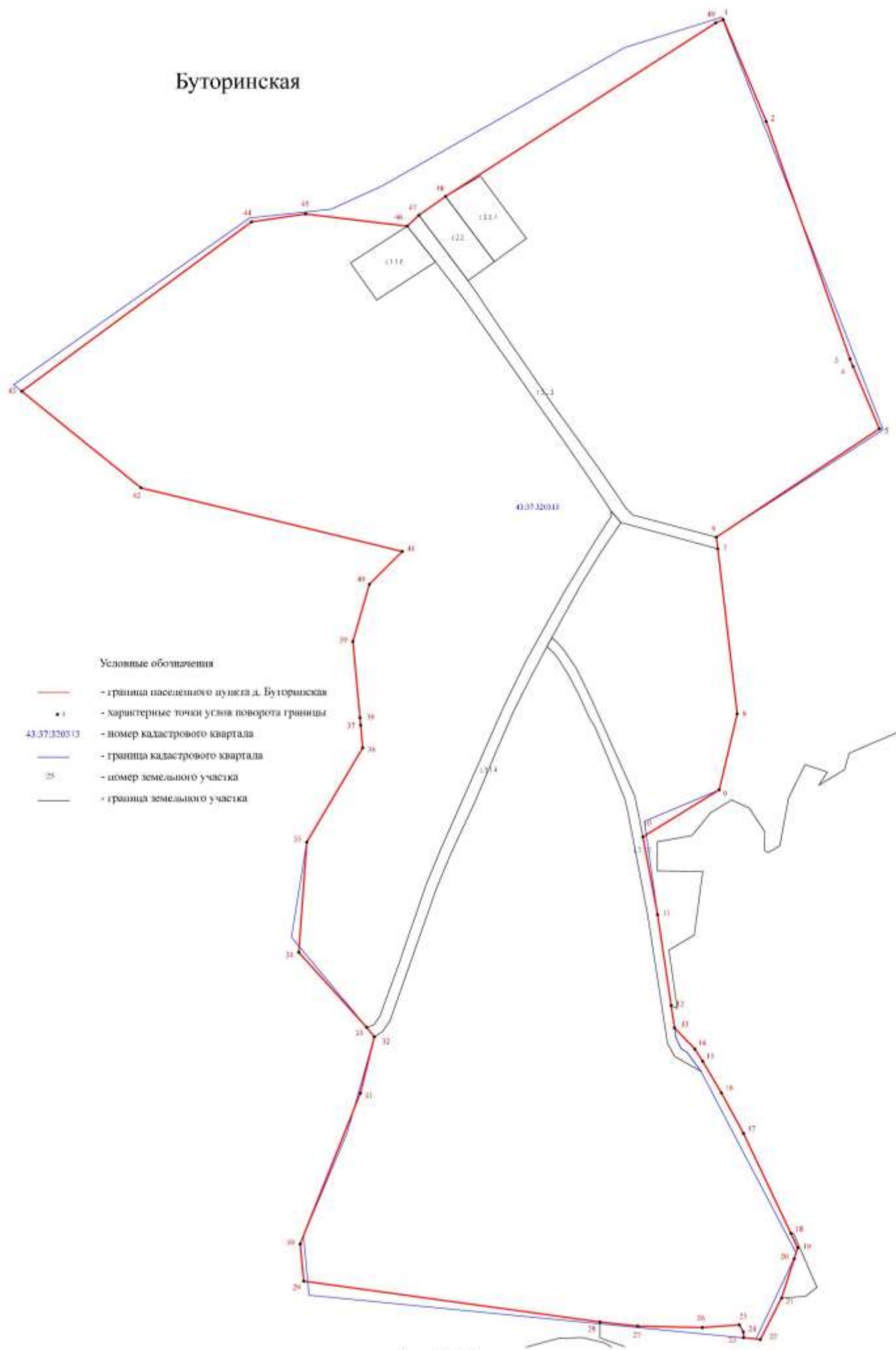
- - граница населенного пункта д. Блины
- - характерные точки углов поворота границы
- 43:37:330107 - номер кадастрового квартала
- - граница кадастрового квартала
- :25 - номер земельного участка
- - граница земельного участка

**4. Координатное описание границы населенного пункта д.  
Буторинская Шабалинского района Кировской области**

1	568 880,67	1 232 383,43
2	568 750,60	1 232 438,28
3	568 446,56	1 232 545,52
4	568 437,30	1 232 549,43
5	568 357,45	1 232 583,15
6	568 218,70	1 232 374,57
7	568 203,85	1 232 376,32
8	567 992,78	1 232 401,23
9	567 895,51	1 232 378,27
10	567 835,25	1 232 280,67
11	567 735,81	1 232 299,51
12	567 619,55	1 232 316,85
13	567 591,12	1 232 321,09
14	567 563,85	1 232 347,24
15	567 548,20	1 232 357,16
16	567 507,90	1 232 380,97
17	567 456,04	1 232 409,35
18	567 328,03	1 232 469,97
19	567 309,74	1 232 478,63
20	567 295,63	1 232 474,23
21	567 245,35	1 232 458,06
22	567 192,44	1 232 430,94
23	567 194,81	1 232 409,27
24	567 202,12	1 232 409,11
25	567 211,21	1 232 403,89

26	567 207,68	1 232 356,73
27	567 209,56	1 232 274,15
28	567 214,84	1 232 225,83
29	567 267,06	1 231 847,28
30	567 314,57	1 231 842,72
31	567 507,51	1 231 919,62
32	567 579,65	1 231 937,51
33	567 591,80	1 231 927,64
34	567 687,73	1 231 840,96
35	567 828,61	1 231 851,17
36	567 949,28	1 231 922,74
37	567 978,28	1 231 920,05
38	567 987,69	1 231 919,18
39	568 085,39	1 231 910,11
40	568 158,36	1 231 931,16
41	568 200,46	1 231 973,25
42	568 281,85	1 231 639,29
43	568 405,33	1 231 486,90
44	568 622,09	1 231 780,48
45	568 632,30	1 231 849,62
46	568 616,61	1 231 979,49
47	568 630,57	1 231 994,43
48	568 654,68	1 232 028,43
49	568 876,59	1 232 373,83
1	568 880,67	1 232 383,43

# Буторинская



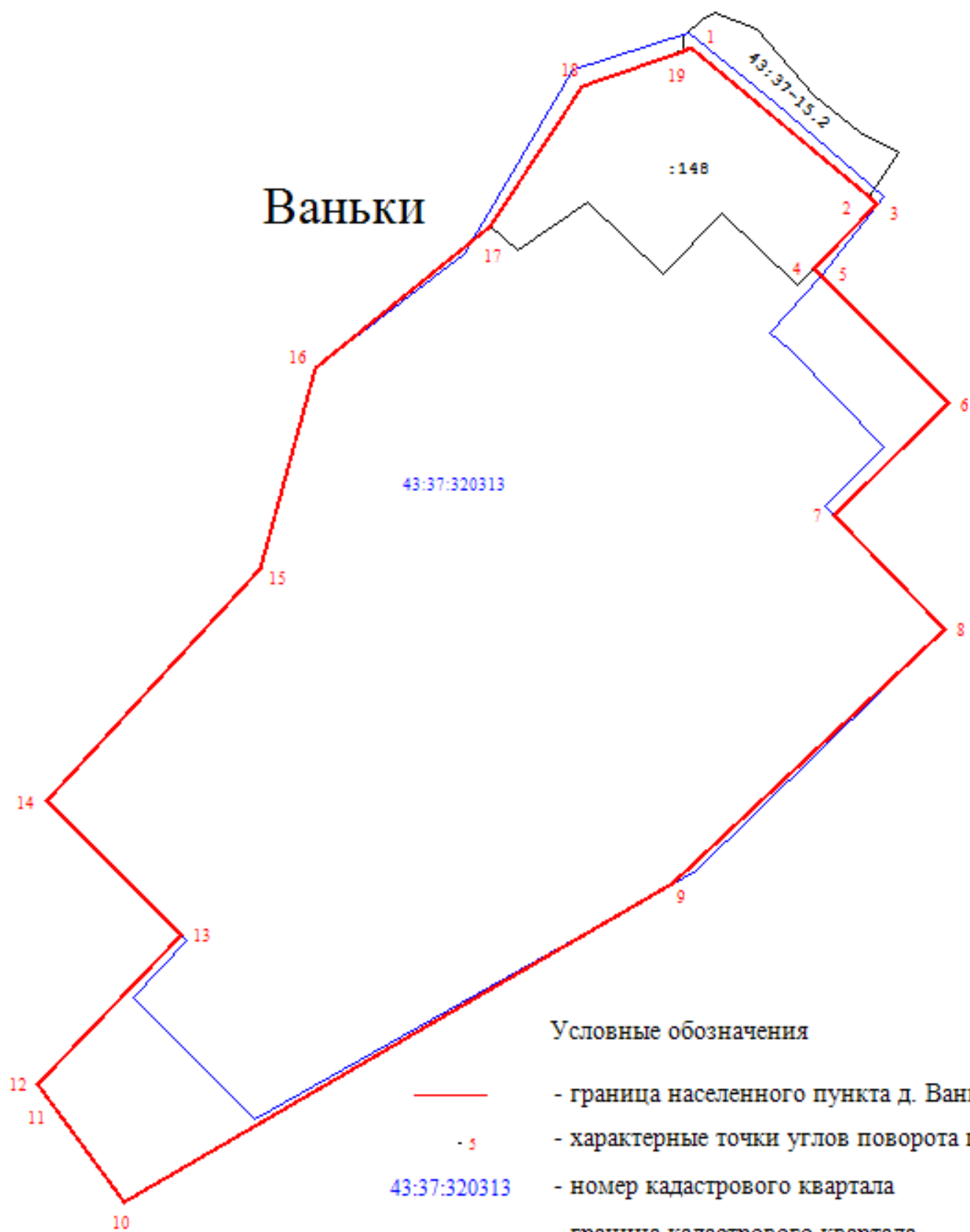
## Условные обозначения

- граница населенного пункта д. Буторинская
- - характеристические точки услов поворота границы
- 43.37.320513 - номер кадастрового квартала
- граница кадастрового квартала
- 25 - номер земельного участка
- граница земельного участка



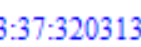



**5. Координатное описание границы населенного пункта д.  
Ваньки Шабалинского района Кировской области**

1	568 322,61	1 235 719,35
2	568 236,67	1 235 822,03
3	568 232,80	1 235 826,66
4	568 195,06	1 235 790,49
5	568 185,32	1 235 800,11
6	568 116,91	1 235 868,46
7	568 052,31	1 235 802,42
8	567 986,20	1 235 866,50
9	567 839,56	1 235 708,41
10	567 654,90	1 235 390,95
11	567 711,10	1 235 349,40
12	567 722,77	1 235 340,84
13	567 809,16	1 235 424,29
14	567 886,80	1 235 346,00
15	568 021,80	1 235 469,50
16	568 137,30	1 235 501,60
17	568 219,12	1 235 603,32
18	568 300,94	1 235 656,59
19	568 321,21	1 235 715,30
1	568 322,61	1 235 719,35

# Ваньки



## Условные обозначения

-  - граница населенного пункта д. Ваньки
-  - характерные точки углов поворота границы
-  - номер кадастрового квартала
-  - граница кадастрового квартала
-  - номер земельного участка
-  - граница земельного участка



**6. Координатное описание границы населенного пункта д.  
Васенево Шабалинского района Кировской области**

1	544 982,30	1 202 931,90
2	544 861,92	1 202 930,93
3	544 859,75	1 202 986,89
4	544 845,92	1 202 984,80
5	544 743,96	1 202 971,50
6	544 742,20	1 202 734,66
7	544 673,06	1 202 575,54
8	544 564,15	1 202 417,11
9	544 411,60	1 202 226,70
10	544 511,30	1 202 143,02
11	544 523,78	1 202 132,71
12	544 555,10	1 202 171,58
13	544 666,41	1 202 088,56
14	544 697,41	1 202 131,38
15	544 894,40	1 202 406,80
16	544 923,89	1 202 456,68
17	544 996,26	1 202 635,24
18	544 931,50	1 202 653,60
19	544 934,60	1 202 718,40
20	544 978,74	1 202 734,37
21	544 979,30	1 202 778,23
22	544 979,98	1 202 788,06
1	544 982,30	1 202 931,90

# Васенево



**7. Координатное описание границы населенного пункта д.  
Гаряевы Шабалинского района Кировской области**

1	548 878,75	1 235 873,92
2	548 878,22	1 235 886,94
3	548 876,87	1 235 922,96
4	548 911,97	1 235 930,13
5	548 904,21	1 236 042,92
6	548 854,30	1 236 045,84
7	548 845,48	1 236 048,18
8	548 854,46	1 236 085,47
9	548 852,72	1 236 114,31
10	548 846,34	1 236 157,75
11	548 844,88	1 236 168,07
12	548 856,15	1 236 193,22
13	548 876,47	1 236 263,10
14	548 823,00	1 236 321,18
15	548 749,90	1 236 340,08
16	548 728,20	1 236 337,20
17	548 662,94	1 236 328,74
18	548 599,93	1 236 259,42
19	548 576,87	1 236 228,47
20	548 562,18	1 236 163,40
21	548 557,00	1 236 064,59
22	548 525,37	1 235 956,60
23	548 522,16	1 235 945,65
24	548 477,16	1 235 791,98
25	548 401,16	1 235 774,59
26	548 325,84	1 235 780,54
27	548 213,67	1 235 810,46

28	548 072,56	1 235 830,23
29	547 836,57	1 235 895,37
30	547 853,31	1 235 838,60
31	547 856,37	1 235 829,24
32	547 879,47	1 235 758,25
33	547 883,75	1 235 745,11
34	547 924,53	1 235 619,76
35	547 953,41	1 235 601,20
36	548 104,64	1 235 548,62
37	548 311,32	1 235 500,73
38	548 368,49	1 235 517,29
39	548 379,63	1 235 520,52
40	548 454,70	1 235 546,85
41	548 470,16	1 235 552,28
42	548 483,23	1 235 556,86
43	548 579,92	1 235 582,24
44	548 590,72	1 235 591,92
45	548 591,21	1 235 594,51
46	548 604,83	1 235 610,17
47	548 653,52	1 235 631,62
48	548 678,93	1 235 645,00
49	548 744,35	1 235 660,73
50	548 801,14	1 235 674,55
51	548 799,03	1 235 682,83
52	548 854,58	1 235 700,34
53	548 898,26	1 235 712,96
1	548 878,75	1 235 873,92



**8. Координатное описание границы населенного пункта д.  
Жарники Шабалинского района Кировской области**






1	552 245,32	1 221 892,52
2	552 271,31	1 222 034,81
3	552 281,23	1 222 182,13
4	552 276,87	1 222 216,37
5	552 234,81	1 222 329,07
6	552 192,47	1 222 326,75
7	552 149,60	1 222 327,48
8	552 136,18	1 222 323,02
9	552 047,99	1 222 322,35
10	552 044,42	1 222 318,04
11	551 958,01	1 222 312,26
12	551 941,61	1 222 306,13
13	551 813,82	1 222 332,31
14	551 796,80	1 222 337,08
15	551 791,87	1 222 358,87
16	551 789,38	1 222 372,56
17	551 782,65	1 222 412,07
18	551 724,19	1 222 403,53
19	551 718,71	1 222 402,73
20	551 698,51	1 222 406,66
21	551 647,44	1 222 405,35
22	551 595,27	1 222 408,28
23	551 577,54	1 222 408,75
24	551 573,57	1 222 408,66
25	551 562,03	1 222 408,41
26	551 514,58	1 222 408,98
27	551 490,03	1 222 409,28
28	551 460,49	1 222 409,45
29	551 411,75	1 222 409,45
30	551 406,09	1 222 372,85
31	551 387,53	1 222 370,36
32	551 354,41	1 222 365,96
33	551 343,59	1 222 365,54
34	551 317,38	1 222 374,35
35	551 307,31	1 222 375,72
36	551 227,19	1 222 390,23
37	551 214,63	1 222 395,06
38	551 062,06	1 222 406,92
39	551 045,25	1 222 408,41
40	551 046,96	1 222 357,68
41	551 046,96	1 222 325,48
42	551 051,13	1 222 260,13
43	551 091,64	1 222 256,21
44	551 114,74	1 222 255,05
45	551 117,18	1 222 277,21
46	551 137,81	1 222 275,67
47	551 254,89	1 222 266,93
48	551 304,71	1 222 265,59

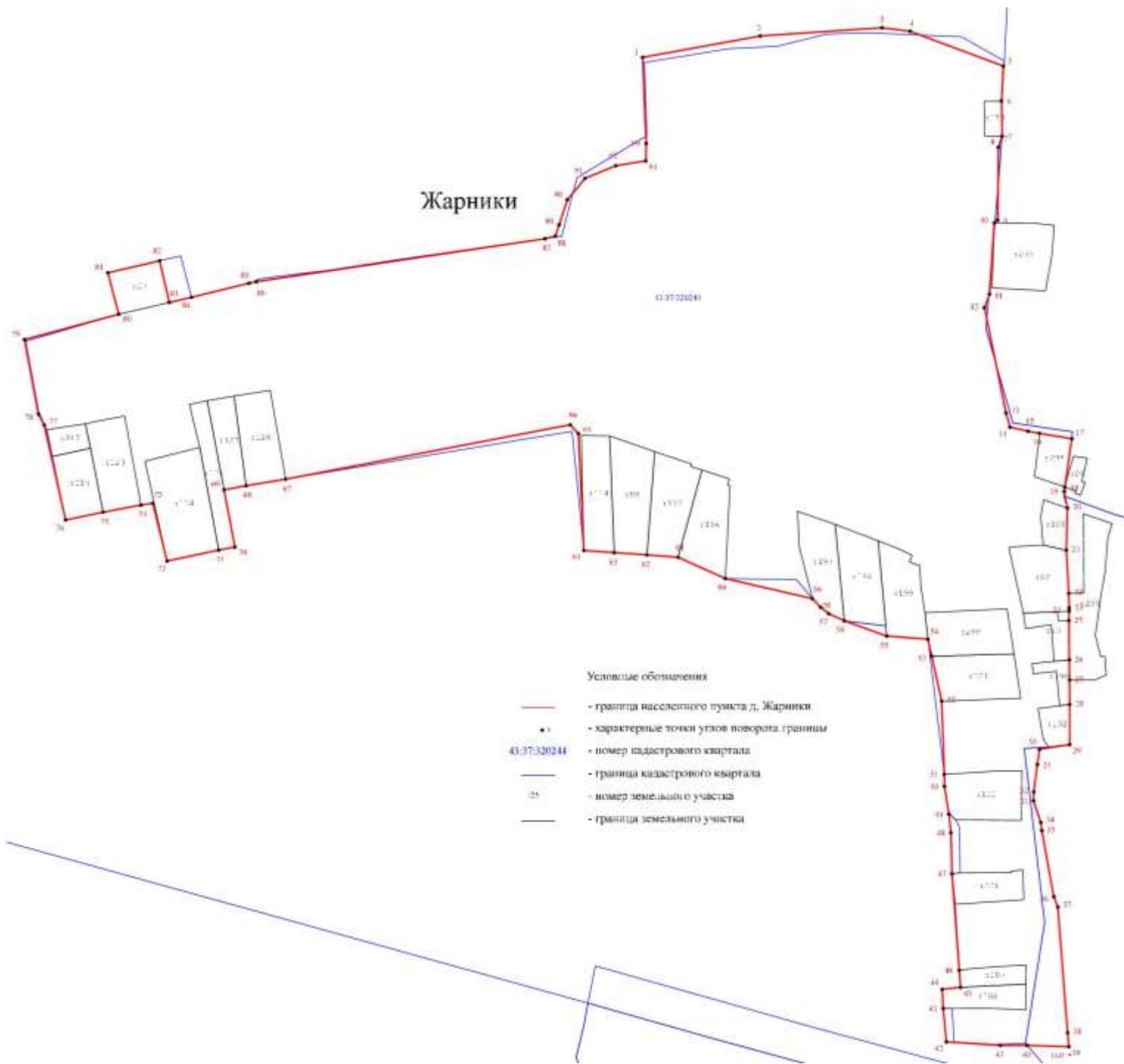
49	551 327,51	1 222 263,08
50	551 360,90	1 222 257,82
51	551 375,64	1 222 257,54
52	551 464,37	1 222 254,38
53	551 518,91	1 222 242,41
54	551 539,47	1 222 237,76
55	551 543,35	1 222 187,88
56	551 561,93	1 222 136,45
57	551 570,49	1 222 117,65
58	551 578,26	1 222 107,85
59	551 588,66	1 222 098,05
60	551 613,11	1 221 992,63
61	551 638,84	1 221 935,36
62	551 641,74	1 221 897,72
63	551 644,44	1 221 858,14
64	551 647,14	1 221 821,33
65	551 788,76	1 221 814,77
66	551 799,58	1 221 804,87
67	551 733,62	1 221 460,42
68	551 725,67	1 221 412,59
69	551 720,72	1 221 385,90
70	551 651,26	1 221 398,98
71	551 647,60	1 221 379,42
72	551 634,33	1 221 316,83
73	551 704,39	1 221 299,68
74	551 702,17	1 221 285,41
75	551 693,66	1 221 239,46
76	551 684,19	1 221 194,06
77	551 799,37	1 221 168,25
78	551 812,54	1 221 161,31
79	551 902,96	1 221 144,35
80	551 933,73	1 221 258,48
81	551 984,04	1 221 245,25
82	551 998,65	1 221 307,84
83	551 948,02	1 221 319,64
84	551 954,30	1 221 346,51
85	551 971,28	1 221 416,10
86	551 973,12	1 221 425,18
87	552 025,33	1 221 774,41
88	552 028,45	1 221 786,92
89	552 042,14	1 221 791,39
90	552 072,61	1 221 801,33
91	552 098,46	1 221 822,65
92	552 113,88	1 221 860,11
93	552 119,71	1 221 896,32
94	552 140,80	1 221 896,76
1	552 245,32	1 221 892,52

# Жарники

43:07:02044

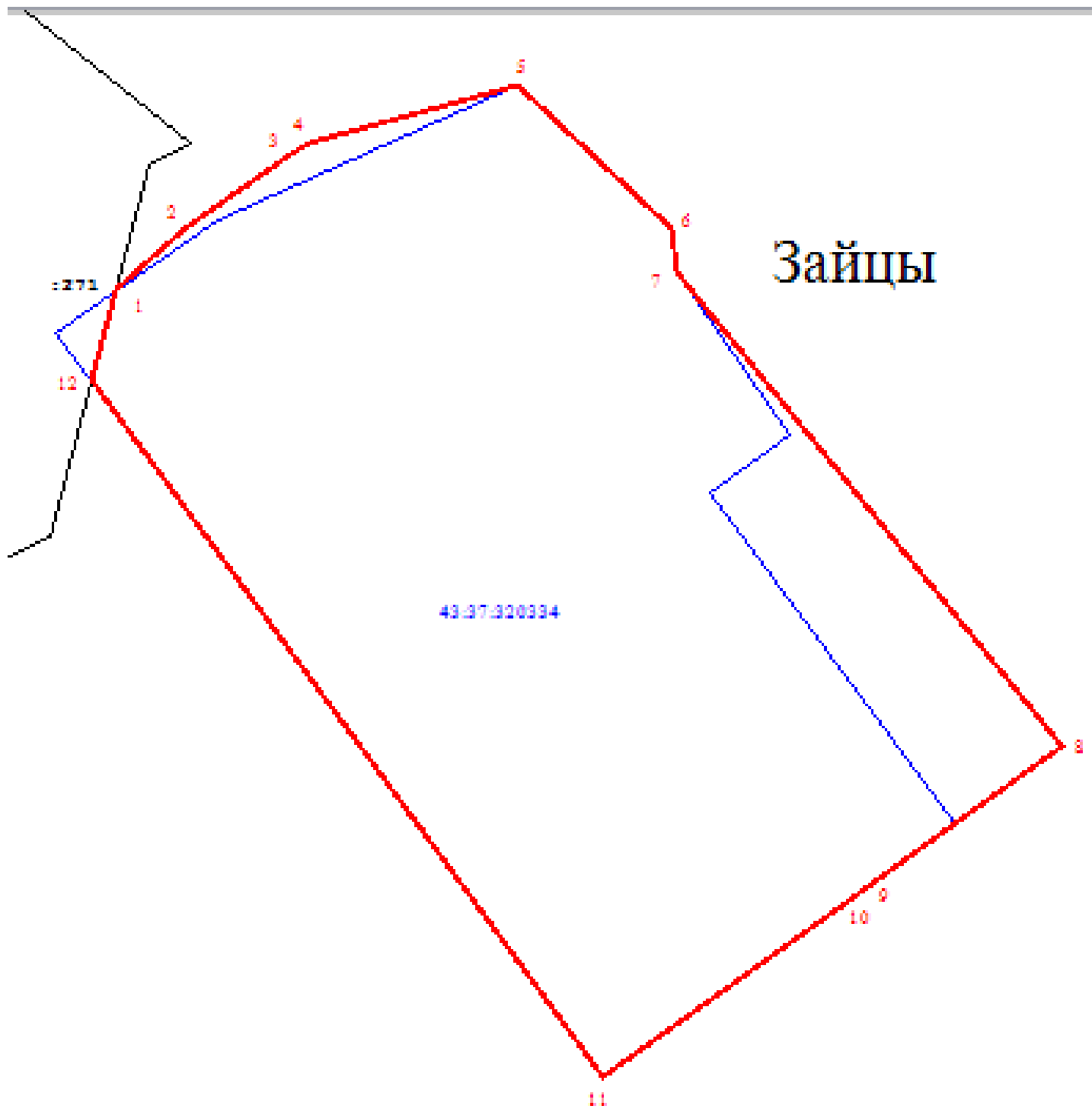
## Условные обозначения

-  - граница наследного пункта д. Жарники
-  - характерные точки углов поворота границы
-  - границы кадастрового квартала
-  - номер земельного участка
-  - границы земельного участка







**9. Координатное описание границы населенного пункта д.  
Зайцы Шабалинского района Кировской области**

1	553 064,72	1 237 514,02
2	553 095,13	1 237 548,50
3	553 130,94	1 237 599,09
4	553 138,19	1 237 610,53
5	553 166,80	1 237 714,60
6	553 095,10	1 237 790,40
7	553 073,20	1 237 793,20
8	552 838,09	1 237 984,65
9	552 771,35	1 237 892,42
10	552 763,00	1 237 881,28
11	552 673,60	1 237 756,70
12	553 020,26	1 237 501,92
1	553 064,72	1 237 514,02



### Условные обозначения

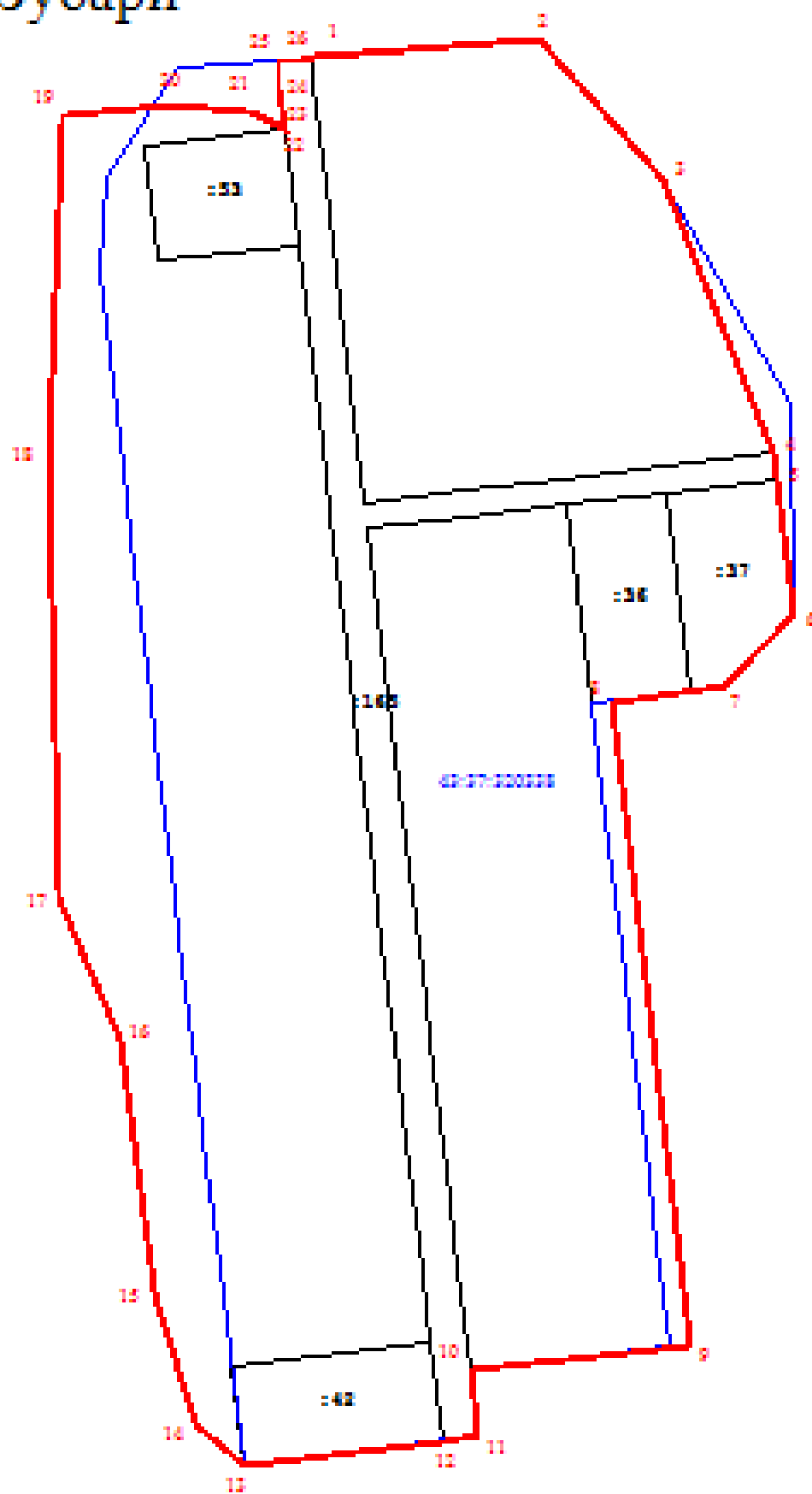
-  - граница населенного пункта д. Зайцы
-  - характерные точки углов поворота границы
-  - номер кадастрового квартала
-  - граница кадастрового квартала






**10. Координатное описание границы населенного пункта д.  
Зубари Шабалинского района Кировской области**

1	551 570,45	1 237 668,57
2	551 578,63	1 237 780,79
3	551 508,90	1 237 843,89
4	551 373,39	1 237 898,28
5	551 360,33	1 237 899,98
6	551 292,86	1 237 908,81
7	551 257,18	1 237 874,86
8	551 249,50	1 237 816,82
9	550 928,30	1 237 857,24
10	550 916,83	1 237 746,62
11	550 884,03	1 237 751,33
12	550 881,66	1 237 733,10
13	550 869,67	1 237 633,82
14	550 890,10	1 237 610,04
15	550 954,75	1 237 589,85
16	551 081,14	1 237 572,35
17	551 150,92	1 237 542,64
18	551 370,64	1 237 536,99
19	551 541,34	1 237 543,67
20	551 546,25	1 237 597,94
21	551 543,31	1 237 637,49
22	551 534,49	1 237 654,24
23	551 545,14	1 237 653,20
24	551 555,79	1 237 652,16
25	551 569,07	1 237 652,16
26	551 569,76	1 237 662,35
1	551 570,45	1 237 668,57

# Зубари



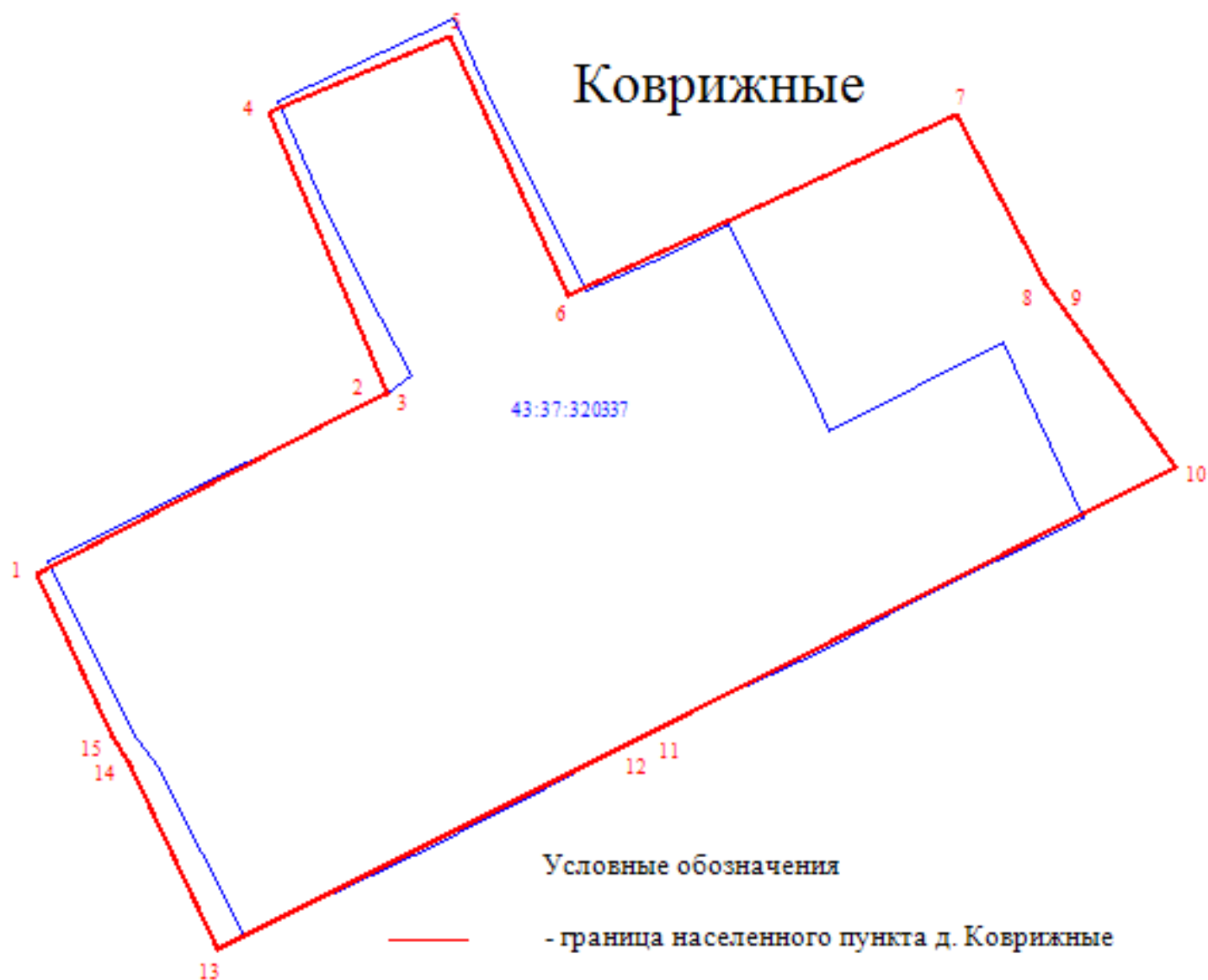
## Условные обозначения

-  - граница населенного пункта д. Зубари
-  - характерные точки углов поворота границы
-  43-07-020338 - номер кадастрового квартала

**11. Координатное описание границы населенного пункта д.  
Коврижные Шабалинского района Кировской области**




1	550 942,93	1 234 828,40
2	551 030,65	1 234 997,17
3	551 035,60	1 235 006,70
4	551 179,21	1 234 946,77
5	551 218,18	1 235 039,33
6	551 086,43	1 235 100,03
7	551 178,33	1 235 297,66
8	551 091,19	1 235 343,39
9	551 079,46	1 235 352,26
10	550 997,72	1 235 409,48
11	550 864,52	1 235 146,22
12	550 860,13	1 235 137,34
13	550 751,84	1 234 920,70
14	550 847,87	1 234 874,43
15	550 860,55	1 234 867,32
1	550 942,93	1 234 828,40

# Коврижные



43:37:320337

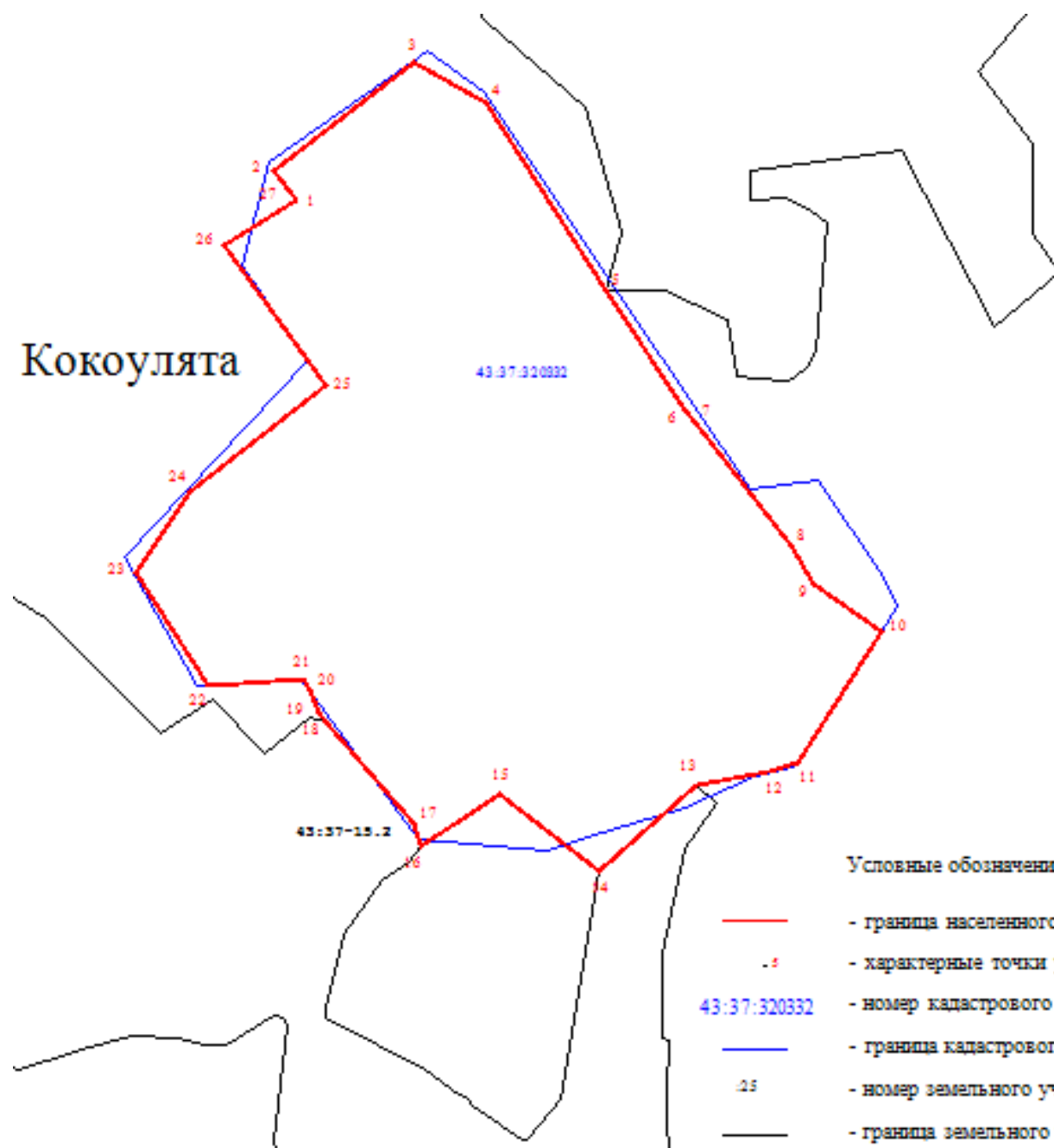
## Условные обозначения

-  - граница населенного пункта д. Коврижные
-  - характерные точки углов поворота границы
- 43:37:320337 - номер кадастрового квартала
-  - граница кадастрового квартала

**12. Координатное описание границы населенного пункта д.  
Кокоулята Шабалинского района Кировской области**

1	559 597,63	1 238 420,51
2	559 617,14	1 238 405,42
3	559 686,27	1 238 496,67
4	559 660,37	1 238 542,68
5	559 539,39	1 238 619,29
6	559 462,67	1 238 670,89
7	559 454,85	1 238 677,75
8	559 375,99	1 238 738,70
9	559 351,65	1 238 753,99
10	559 320,54	1 238 796,57
11	559 235,78	1 238 742,52
12	559 229,90	1 238 724,81
13	559 221,84	1 238 677,89
14	559 166,28	1 238 615,72
15	559 215,12	1 238 551,31
16	559 181,95	1 238 499,92
17	559 196,53	1 238 495,76
18	559 262,87	1 238 439,49
19	559 268,73	1 238 435,31
20	559 282,25	1 238 429,81
21	559 289,35	1 238 424,57
22	559 285,98	1 238 363,66
23	559 358,65	1 238 317,02
24	559 410,38	1 238 352,91
25	559 479,57	1 238 439,24
26	559 568,81	1 238 373,55
27	559 590,19	1 238 408,58
1	559 597,63	1 238 420,51

# Кокоулята

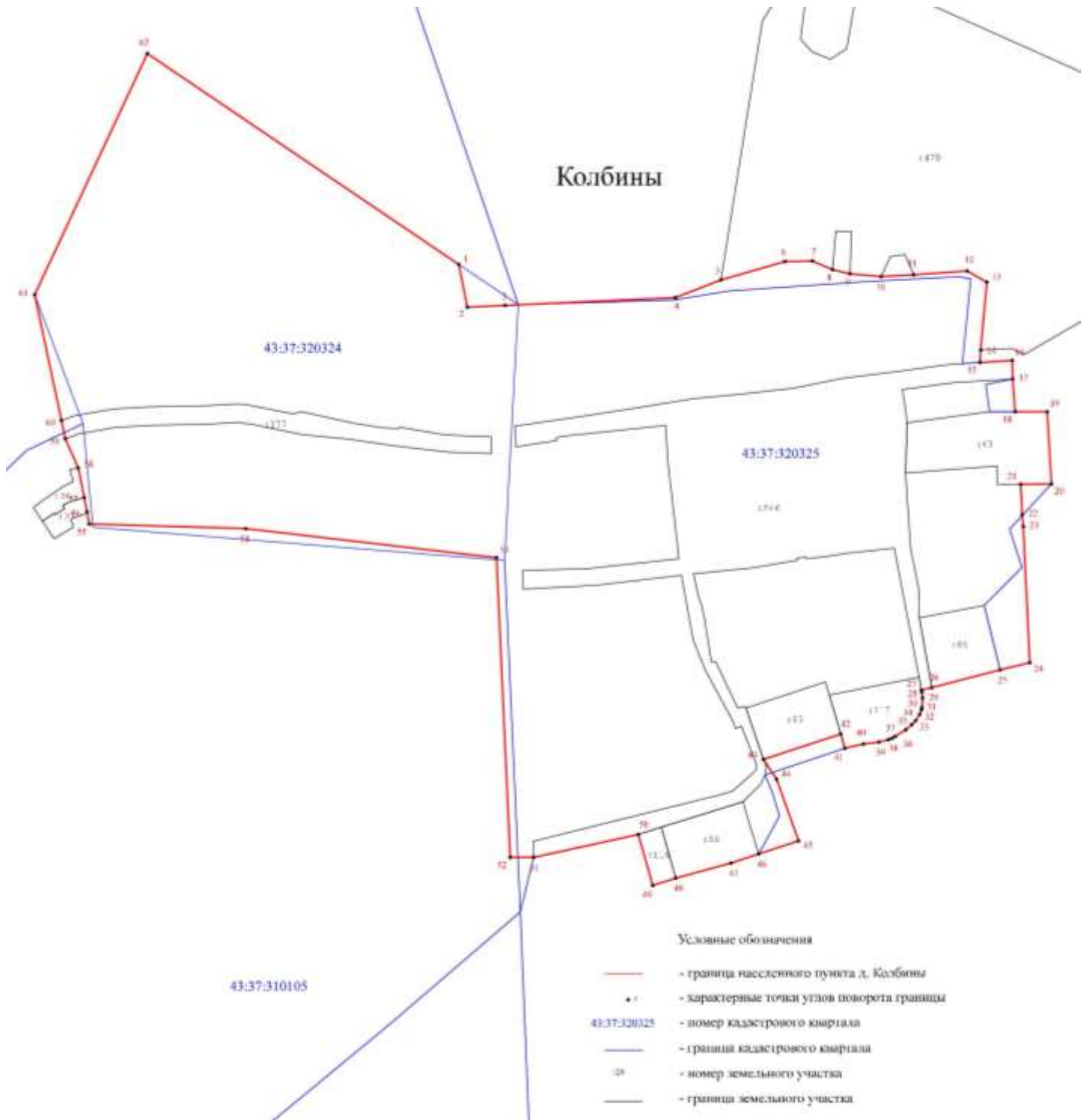


**13. Координатное описание границы населенного пункта д.  
Колбины Шабалинского района Кировской области**

1	552 393,55	1 224 157,50
2	552 347,21	1 224 166,75
3	552 349,12	1 224 207,71
4	552 357,58	1 224 391,70
5	552 376,69	1 224 441,02
6	552 396,71	1 224 510,24
7	552 397,23	1 224 540,04
8	552 387,98	1 224 561,62
9	552 383,36	1 224 580,63
10	552 380,30	1 224 614,25
11	552 382,32	1 224 649,48
12	552 386,45	1 224 707,30
13	552 374,33	1 224 728,73
14	552 300,76	1 224 722,00
15	552 287,18	1 224 721,27
16	552 289,33	1 224 756,20
17	552 269,25	1 224 756,55
18	552 233,70	1 224 759,36
19	552 233,64	1 224 794,01
20	552 155,45	1 224 798,54
21	552 155,06	1 224 765,16
22	552 122,11	1 224 766,95
23	552 109,25	1 224 768,08
24	551 961,61	1 224 775,16
25	551 953,69	1 224 742,99
26	551 934,48	1 224 669,04
27	551 931,78	1 224 657,88
28	551 929,48	1 224 658,36
29	551 923,15	1 224 659,07
30	551 912,93	1 224 658,44
31	551 910,46	1 224 657,98
32	551 905,47	1 224 655,98

33	551 898,63	1 224 651,70
34	551 894,42	1 224 647,55
35	551 888,70	1 224 640,92
36	551 881,57	1 224 629,47
37	551 879,48	1 224 625,97
38	551 877,97	1 224 622,16
39	551 875,44	1 224 611,80
40	551 873,27	1 224 595,09
41	551 868,67	1 224 574,98
42	551 884,12	1 224 570,62
43	551 856,64	1 224 487,02
44	551 835,09	1 224 501,21
45	551 768,20	1 224 525,00
46	551 754,03	1 224 481,90
47	551 744,09	1 224 451,85
48	551 727,78	1 224 392,15
49	551 719,89	1 224 367,26
50	551 775,25	1 224 351,74
51	551 750,37	1 224 238,47
52	551 750,25	1 224 213,11
53	552 075,46	1 224 198,34
54	552 106,92	1 223 927,16
55	552 111,97	1 223 757,92
56	552 125,11	1 223 755,47
57	552 140,66	1 223 752,55
58	552 172,78	1 223 746,01
59	552 204,40	1 223 732,04
60	552 224,23	1 223 727,86
61	552 360,61	1 223 699,05
62	552 622,35	1 223 820,76
1	552 393,55	1 224 157,50

# Колбины





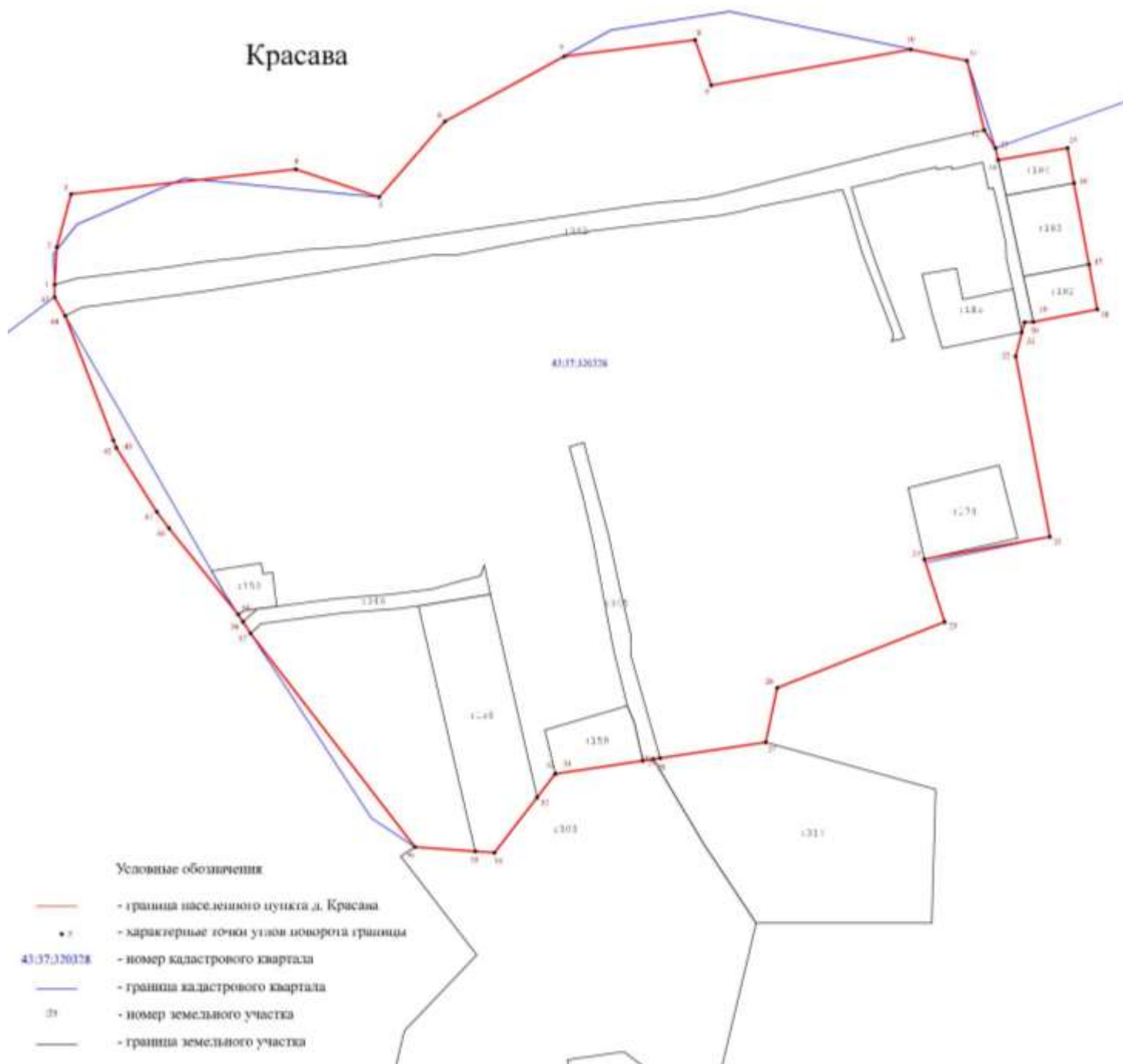
**14. Координатное описание границы населенного пункта д.  
Колобошки Шабалинского района Кировской области**

1	551 415,61	1 239 313,89
2	551 446,25	1 239 358,49
3	551 449,18	1 239 403,18
4	551 574,71	1 239 386,23
5	551 581,71	1 239 455,20
6	551 592,41	1 239 560,65
7	551 606,78	1 239 702,19
8	551 608,02	1 239 714,04
9	551 490,96	1 239 732,23
10	551 476,51	1 239 734,55
11	551 428,20	1 239 740,50
12	551 382,34	1 239 427,18
13	551 274,96	1 239 436,60
14	551 264,67	1 239 333,08
15	551 399,82	1 239 315,68
1	551 415,61	1 239 313,89

**15. Координатное описание границы населенного пункта д.  
Красава Шабалинского района Кировской области**

1	552 146,82	1 228 454,01
2	552 184,21	1 228 456,26
3	552 237,17	1 228 470,45
4	552 261,90	1 228 694,13
5	552 233,97	1 228 777,10
6	552 309,59	1 228 842,63
7	552 374,46	1 228 961,49
8	552 390,90	1 229 091,74
9	552 345,55	1 229 107,87
10	552 381,46	1 229 306,59
11	552 370,16	1 229 362,54
12	552 300,86	1 229 379,67
13	552 283,12	1 229 390,85
14	552 271,06	1 229 393,54
15	552 283,12	1 229 462,69
16	552 248,12	1 229 469,13
17	552 166,89	1 229 484,06
18	552 122,05	1 229 492,30
19	552 109,50	1 229 428,60
20	552 109,20	1 229 419,84
21	552 099,07	1 229 417,05
22	552 075,17	1 229 411,02
23	551 895,07	1 229 445,07
24	551 872,64	1 229 320,00
25	551 810,12	1 229 340,21
26	551 744,27	1 229 173,52
27	551 690,01	1 229 162,03
28	551 674,21	1 229 056,96
29	551 673,20	1 229 050,24
30	551 671,62	1 229 039,74
31	551 658,54	1 228 952,81
32	551 658,49	1 228 952,46
33	551 635,06	1 228 934,45
34	551 579,82	1 228 891,99
35	551 581,20	1 228 872,85
36	551 585,54	1 228 812,81
37	551 798,67	1 228 649,16
38	551 810,32	1 228 641,55
39	551 817,55	1 228 636,84
40	551 903,67	1 228 567,98
41	551 920,00	1 228 555,77
42	551 983,99	1 228 515,44
43	551 991,52	1 228 512,53
44	552 115,59	1 228 464,60
45	552 134,10	1 228 454,01
1	552 146,82	1 228 454,01

# Красава



**16. Координатное описание границы населенного пункта д.  
Крутики Шабалинского района Кировской области**




1	552 924,68	1 230 524,13
2	552 956,98	1 230 517,13
3	552 997,61	1 230 545,34
4	553 039,16	1 230 544,81
5	553 050,05	1 230 544,69
6	553 053,19	1 230 573,19
7	553 053,65	1 230 577,41
8	553 059,50	1 230 575,95
9	553 095,71	1 230 566,89
10	553 122,79	1 230 645,87
11	553 169,39	1 230 674,12
12	553 196,61	1 230 690,63
13	553 206,26	1 230 725,80
14	553 221,32	1 230 780,72
15	553 183,53	1 230 792,78
16	553 141,45	1 230 813,04
17	553 108,64	1 230 822,30
18	553 105,29	1 230 823,25
19	553 094,30	1 230 826,62
20	553 089,49	1 230 827,92
21	553 041,19	1 230 841,08
22	553 031,85	1 230 781,61
23	552 986,36	1 230 792,74
24	552 947,02	1 230 819,40
25	552 904,21	1 230 781,04
26	552 905,87	1 230 779,29
27	552 915,90	1 230 770,30
28	552 957,18	1 230 770,30
29	552 966,65	1 230 759,54
30	552 942,43	1 230 764,73
31	552 901,66	1 230 724,86

32	552 868,74	1 230 732,58
33	552 844,74	1 230 711,15
34	552 838,87	1 230 649,51
35	552 864,27	1 230 647,62
36	552 867,32	1 230 670,42
37	552 885,90	1 230 670,30
38	552 902,00	1 230 651,25
39	552 929,03	1 230 661,67
40	552 941,23	1 230 694,99
41	552 976,75	1 230 687,24
42	552 976,09	1 230 686,82
43	552 959,71	1 230 682,21
44	552 955,10	1 230 675,29
45	552 954,29	1 230 645,31
46	552 942,07	1 230 620,40
47	552 924,55	1 230 595,96
48	552 924,35	1 230 585,57
49	552 917,50	1 230 588,90
50	552 888,79	1 230 593,24
51	552 833,47	1 230 608,25
52	552 827,75	1 230 582,43
53	552 881,18	1 230 567,55
54	552 885,52	1 230 582,21
55	552 914,36	1 230 577,84
56	552 924,09	1 230 572,73
57	552 924,03	1 230 569,55
58	552 921,26	1 230 558,37
59	552 917,57	1 230 547,42
60	552 916,42	1 230 534,73
1	552 924,68	1 230 524,13

# Крутики



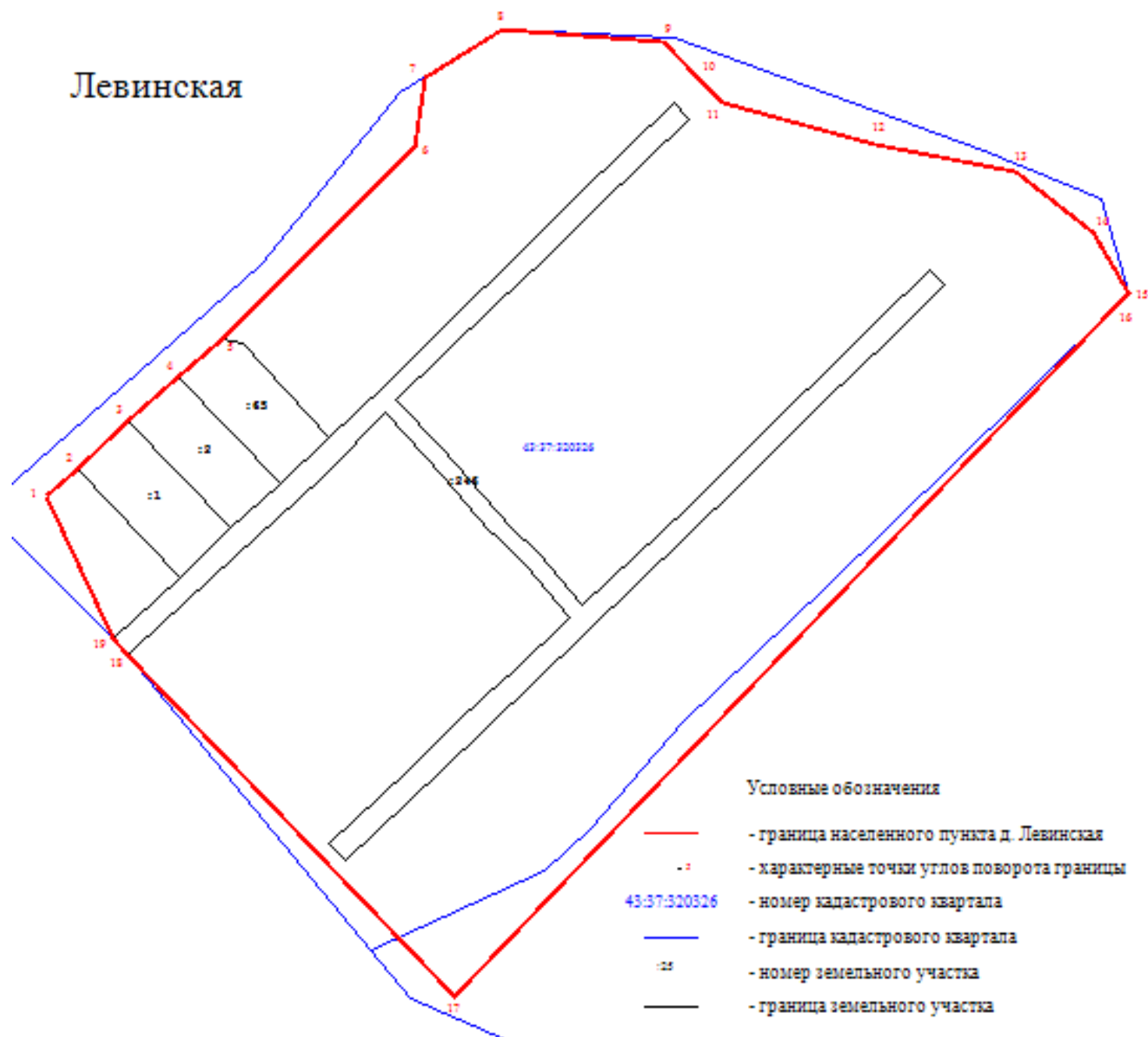
## Условные обозначения

-  - граница населенного пункта д. Крутики
-  - характерные точки углов поворота границы
-  - номер кадастрового квартала

**17. Координатное описание границы населенного пункта д.  
Левинская Шабалинского района Кировской области**

1	550 997,79	1 225 049,71
2	551 019,52	1 225 074,78
3	551 057,76	1 225 114,72
4	551 093,78	1 225 154,47
5	551 122,72	1 225 189,11
6	551 276,07	1 225 341,76
7	551 330,52	1 225 349,42
8	551 368,15	1 225 412,12
9	551 358,18	1 225 539,59
10	551 329,23	1 225 567,78
11	551 310,46	1 225 586,06
12	551 277,65	1 225 707,04
13	551 256,03	1 225 818,41
14	551 207,89	1 225 879,42
15	551 158,94	1 225 908,67
16	551 147,59	1 225 897,23
17	550 602,38	1 225 373,91
18	550 872,84	1 225 114,21
19	550 886,09	1 225 103,11
1	550 997,79	1 225 049,71

# Левинская

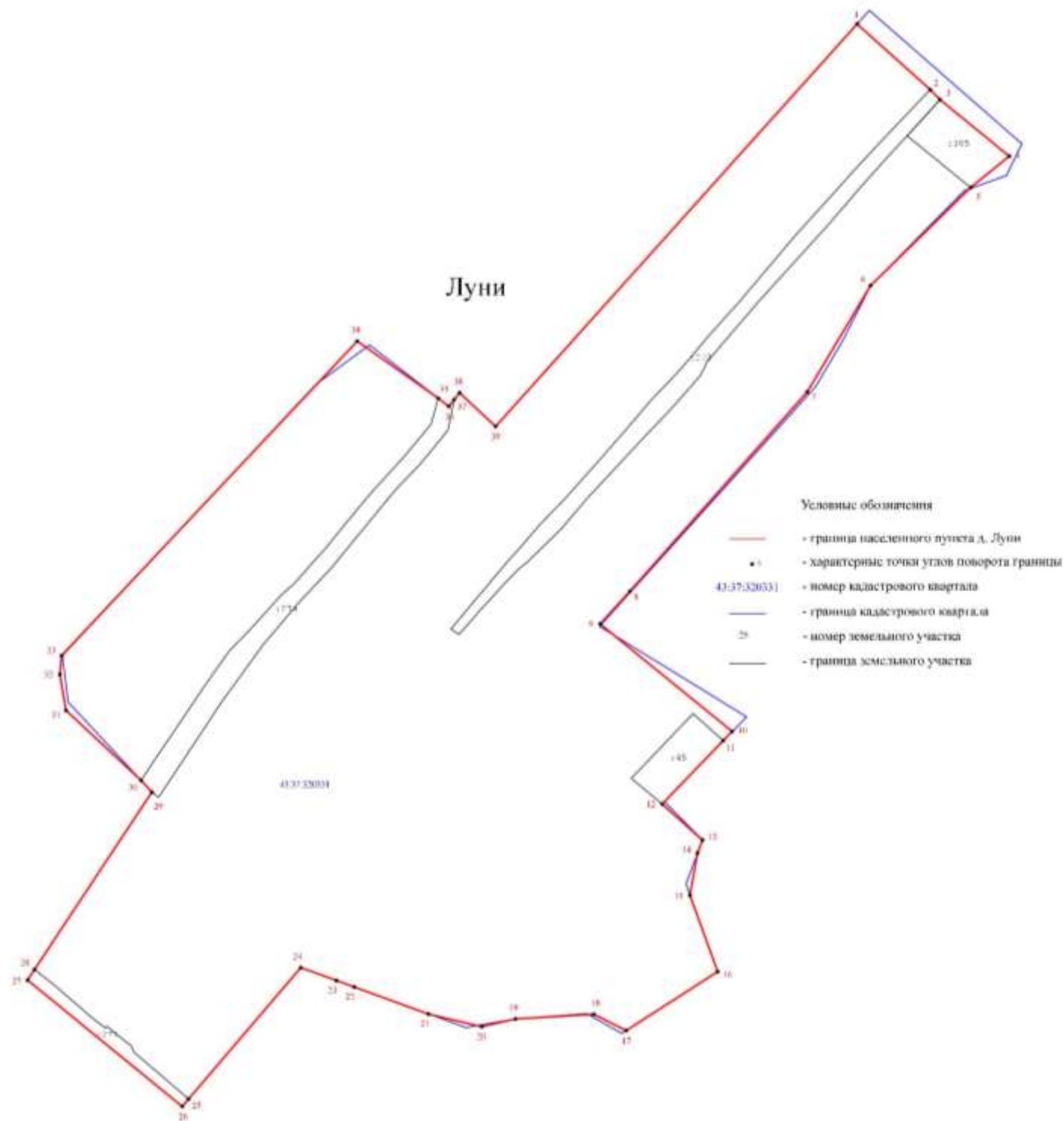


**18. Координатное описание границы населенного пункта д.  
Луни Шабалинского района Кировской области**

1	559 890,40	1 237 000,87
2	559 817,69	1 237 081,54
3	559 806,79	1 237 092,14
4	559 744,20	1 237 168,76
5	559 709,45	1 237 126,19
6	559 601,00	1 237 015,60
7	559 483,42	1 236 945,81
8	559 262,95	1 236 750,35
9	559 226,88	1 236 717,56
10	559 107,91	1 236 863,00
11	559 097,77	1 236 853,14
12	559 027,57	1 236 785,92
13	558 987,86	1 236 830,33
14	558 973,45	1 236 824,91
15	558 926,64	1 236 816,54
16	558 842,30	1 236 847,10
17	558 777,23	1 236 746,25
18	558 795,16	1 236 710,48
19	558 790,00	1 236 624,20
20	558 781,48	1 236 586,89
21	558 795,42	1 236 528,27
22	558 825,34	1 236 446,30
23	558 832,44	1 236 426,74
24	558 846,80	1 236 387,40
25	558 701,37	1 236 263,60
26	558 693,26	1 236 256,70
27	558 832,92	1 236 086,03
28	558 844,66	1 236 093,78
29	559 040,76	1 236 223,23
30	559 053,73	1 236 211,21
31	559 131,23	1 236 128,47
32	559 170,96	1 236 121,68
33	559 191,70	1 236 123,60
34	559 539,60	1 236 449,66
35	559 476,44	1 236 538,91
36	559 467,40	1 236 550,55
37	559 474,96	1 236 556,54
38	559 482,50	1 236 562,50
39	559 445,30	1 236 602,20
1	559 890,40	1 237 000,87



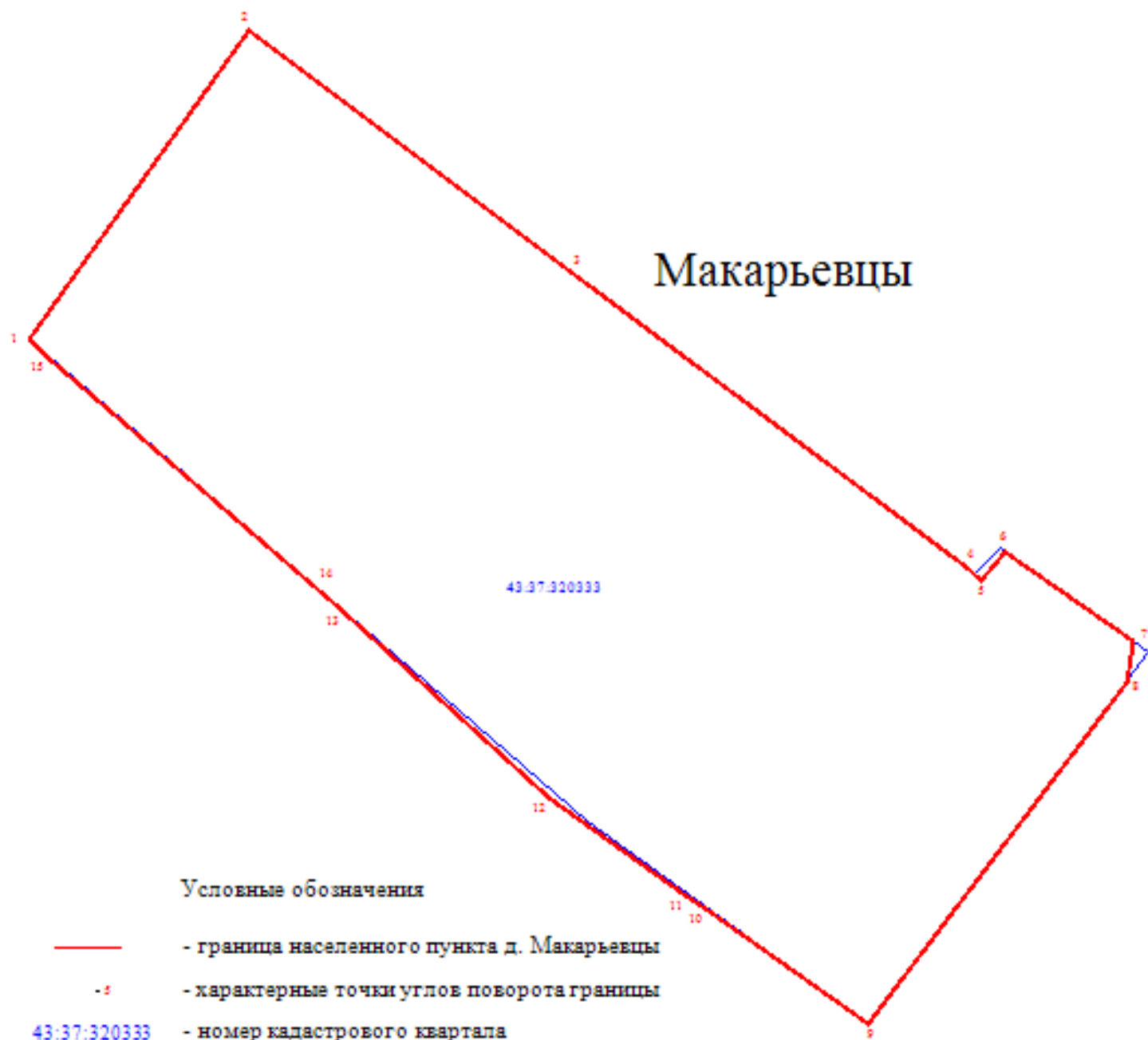
# Луни







**19. Координатное описание границы населенного пункта д.  
Макарьевцы Шабалинского района Кировской области**

1	554 505,10	1 239 743,20
2	554 699,80	1 239 882,00
3	554 548,41	1 240 085,40
4	554 362,63	1 240 332,65
5	554 353,68	1 240 343,36
6	554 371,97	1 240 358,69
7	554 315,45	1 240 439,99
8	554 288,87	1 240 434,84
9	554 074,40	1 240 273,10
10	554 147,13	1 240 169,35
11	554 154,57	1 240 157,70
12	554 216,83	1 240 071,44
13	554 334,26	1 239 941,52
14	554 343,89	1 239 930,76
15	554 494,54	1 239 755,50
1	554 505,10	1 239 743,20

# Макарьевцы



## Условные обозначения

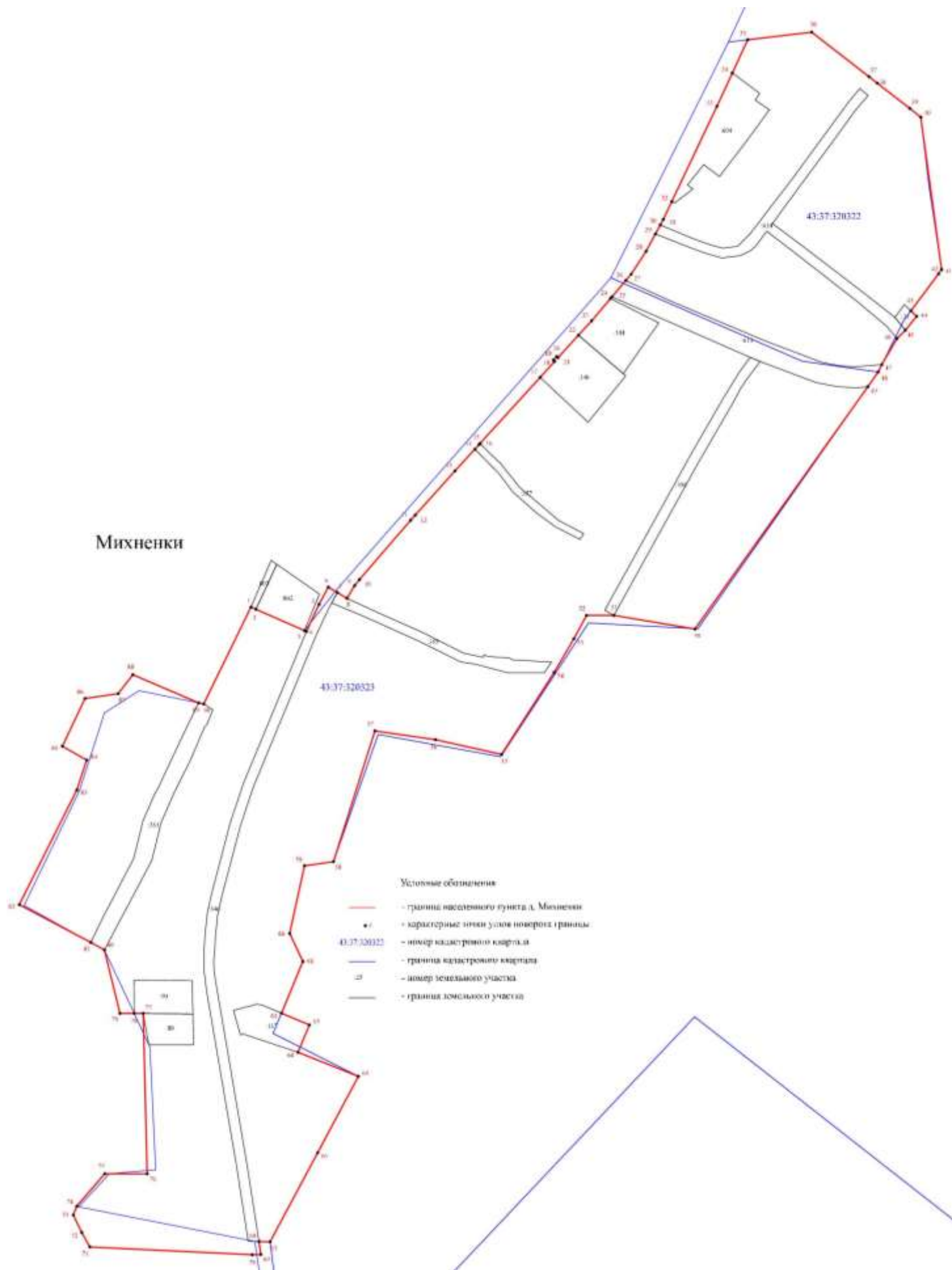
-  - граница населенного пункта д. Макарьевцы
-  - характерные точки углов поворота границы
-  43:37:320333 - номер кадастрового квартала
-  - граница кадастрового квартала

**20. Координатное описание границы населенного пункта д.  
Михненки Шабалинского района Кировской области**







1	554 222,91	1 222 573,29
2	554 219,62	1 222 580,77
3	554 187,09	1 222 654,71
4	554 185,67	1 222 657,50
5	554 227,22	1 222 676,90
6	554 253,57	1 222 691,01
7	554 245,24	1 222 704,70
8	554 236,41	1 222 719,22
9	554 255,86	1 222 731,00
10	554 264,90	1 222 738,27
11	554 355,66	1 222 816,36
12	554 363,40	1 222 823,30
13	554 430,87	1 222 883,77
14	554 463,89	1 222 913,94
15	554 470,84	1 222 920,29
16	554 472,75	1 222 922,02
17	554 573,57	1 223 013,33
18	554 597,96	1 223 035,42
19	554 599,95	1 223 033,39
20	554 605,43	1 223 038,58
21	554 603,59	1 223 040,53
22	554 637,96	1 223 071,74
23	554 659,92	1 223 091,68
24	554 693,92	1 223 120,49
25	554 696,44	1 223 122,63
26	554 721,54	1 223 143,89
27	554 731,13	1 223 152,02
28	554 766,01	1 223 174,68
29	554 792,41	1 223 188,92
30	554 806,22	1 223 196,36
31	554 814,80	1 223 200,99
32	554 841,89	1 223 213,79
33	554 987,37	1 223 282,52
34	555 038,11	1 223 305,94
35	555 088,87	1 223 329,37
36	555 100,49	1 223 426,70
37	555 032,52	1 223 514,01
38	555 022,54	1 223 526,66
39	554 984,07	1 223 576,23
40	554 970,69	1 223 593,05
41	554 738,20	1 223 624,60
42	554 731,59	1 223 620,03
43	554 675,18	1 223 577,94
44	554 666,82	1 223 586,62
45	554 645,57	1 223 569,47
46	554 632,76	1 223 556,68
47	554 593,11	1 223 533,62

48	554 581,82	1 223 528,00
49	554 559,26	1 223 512,19
50	554 189,61	1 223 249,01
51	554 210,34	1 223 125,68
52	554 210,34	1 223 084,06
53	554 174,67	1 223 064,77
54	554 123,44	1 223 034,77
55	553 998,24	1 222 954,70
56	554 020,58	1 222 854,05
57	554 033,97	1 222 761,86
58	553 834,50	1 222 698,87
59	553 828,24	1 222 654,77
60	553 724,89	1 222 632,08
61	553 682,04	1 222 652,25
62	553 603,20	1 222 619,63
63	553 585,28	1 222 662,12
64	553 543,51	1 222 644,71
65	553 506,86	1 222 736,69
66	553 390,27	1 222 674,81
67	553 254,26	1 222 602,32
68	553 254,89	1 222 585,29
69	553 234,92	1 222 588,25
70	553 234,48	1 222 575,19
71	553 246,45	1 222 327,87
72	553 268,48	1 222 315,65
73	553 295,28	1 222 302,70
74	553 308,79	1 222 308,11
75	553 358,15	1 222 350,64
76	553 358,15	1 222 415,26
77	553 602,90	1 222 409,24
78	553 602,90	1 222 395,52
79	553 602,90	1 222 373,73
80	553 699,68	1 222 350,09
81	553 711,28	1 222 329,26
82	553 768,85	1 222 220,54
83	553 943,83	1 222 308,20
84	553 989,53	1 222 323,16
85	554 010,62	1 222 286,07
86	554 083,61	1 222 320,60
87	554 090,92	1 222 371,18
88	554 119,77	1 222 393,37
89	554 076,85	1 222 493,51
90	554 075,25	1 222 501,33
1	554 222,91	1 222 573,29

Михненки



Условные обозначения

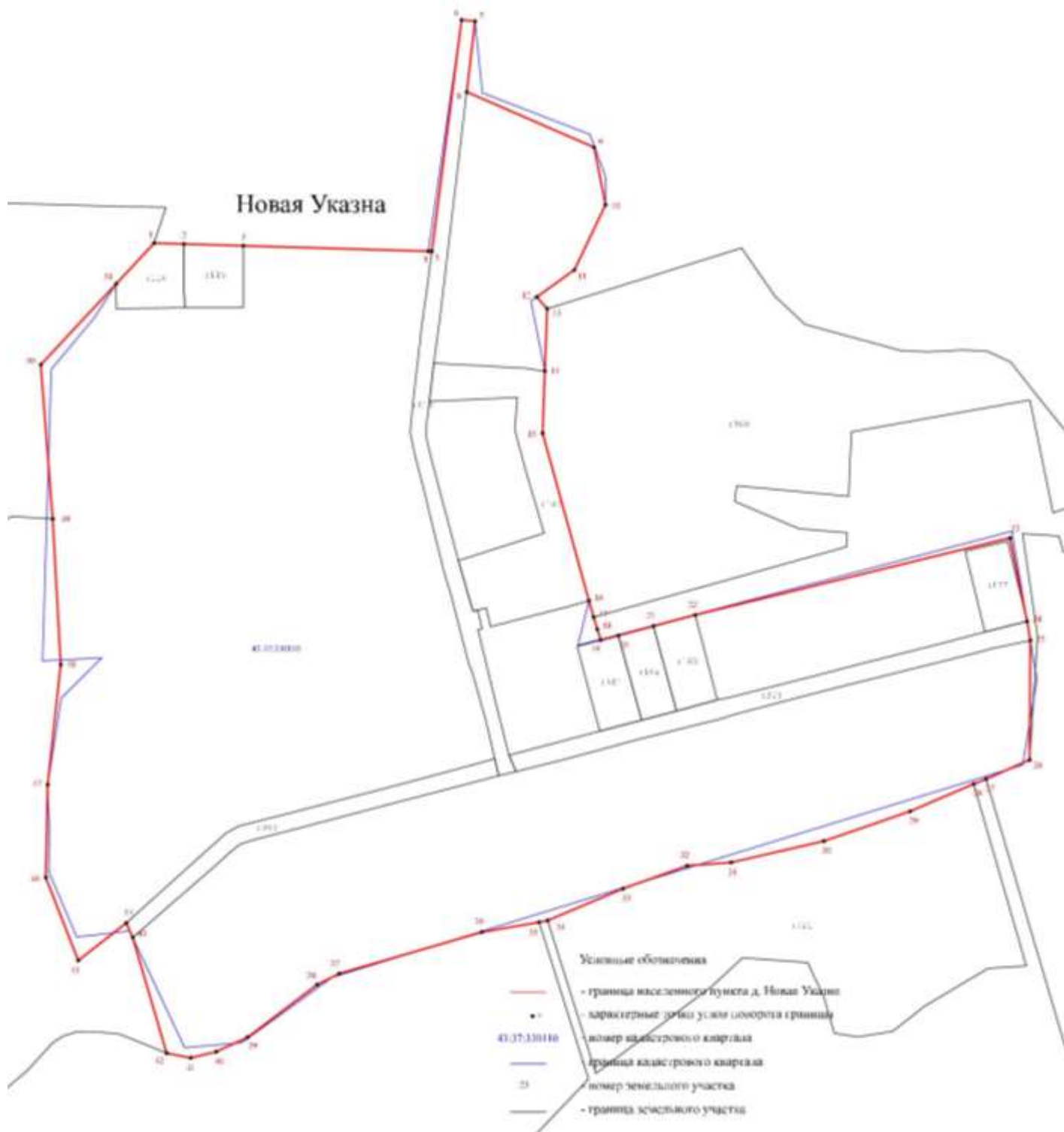
-  - граница населенного пункта д. Михненки
-  - характерные точки узлов поворота границы
-  - номер кадастрового квартала
-  - граница кадастрового квартала
-  - номер земельного участка
-  - граница земельного участка

**21. Координатное описание границы населенного пункта д.  
Новая Указна Шабалинского района Кировской области**

1	547 380,01	1 206 508,99
2	547 378,98	1 206 543,13
3	547 376,93	1 206 611,36
4	547 370,54	1 206 823,53
5	547 370,40	1 206 827,64
6	547 636,46	1 206 861,71
7	547 634,96	1 206 877,23
8	547 553,62	1 206 867,62
9	547 489,96	1 207 013,78
10	547 424,07	1 207 026,92
11	547 349,13	1 206 991,23
12	547 318,06	1 206 947,95
13	547 304,43	1 206 959,88
14	547 232,88	1 206 957,30
15	547 161,32	1 206 954,73
16	546 968,71	1 207 007,96
17	546 949,87	1 207 013,17
18	546 935,99	1 207 017,46
19	546 923,46	1 207 021,43
20	546 928,73	1 207 041,54
21	546 939,58	1 207 081,90
22	546 952,33	1 207 129,82
23	547 040,89	1 207 490,94
24	546 945,03	1 207 510,56
25	546 923,13	1 207 514,39
26	546 785,76	1 207 513,46

27	546 763,79	1 207 463,37
28	546 758,22	1 207 449,19
29	546 726,63	1 207 376,37
30	546 692,46	1 207 277,39
31	546 667,94	1 207 170,96
32	546 663,99	1 207 120,59
33	546 637,71	1 207 047,00
34	546 601,11	1 206 960,48
35	546 599,20	1 206 950,60
36	546 587,78	1 206 884,95
37	546 540,07	1 206 721,41
38	546 527,37	1 206 696,01
39	546 466,93	1 206 616,30
40	546 450,28	1 206 580,38
41	546 443,27	1 206 551,04
42	546 448,53	1 206 523,44
43	546 581,57	1 206 484,52
44	546 598,25	1 206 477,07
45	546 555,07	1 206 422,00
46	546 650,50	1 206 384,74
47	546 757,21	1 206 386,89
48	546 895,37	1 206 401,88
49	547 062,89	1 206 392,64
50	547 240,08	1 206 379,04
51	547 333,11	1 206 465,43
1	547 380,01	1 206 508,99

# Новая Указна



**22. Координатное описание границы населенного пункта д. Немченята Шабалинского района Кировской области**

1	549 716,50	1 221 508,70
2	549 772,84	1 221 675,41
3	549 687,85	1 221 722,46
4	549 675,39	1 221 732,23
5	549 687,21	1 221 748,81
6	549 676,07	1 221 759,53
7	549 619,46	1 221 771,54
8	549 612,77	1 221 762,86
9	549 477,89	1 221 828,83
10	549 394,86	1 221 672,98
11	549 384,14	1 221 591,25
12	549 198,21	1 221 227,08
13	549 368,62	1 221 145,94
14	549 385,70	1 221 137,97
15	549 495,00	1 221 086,39
1	549 716,50	1 221 508,70

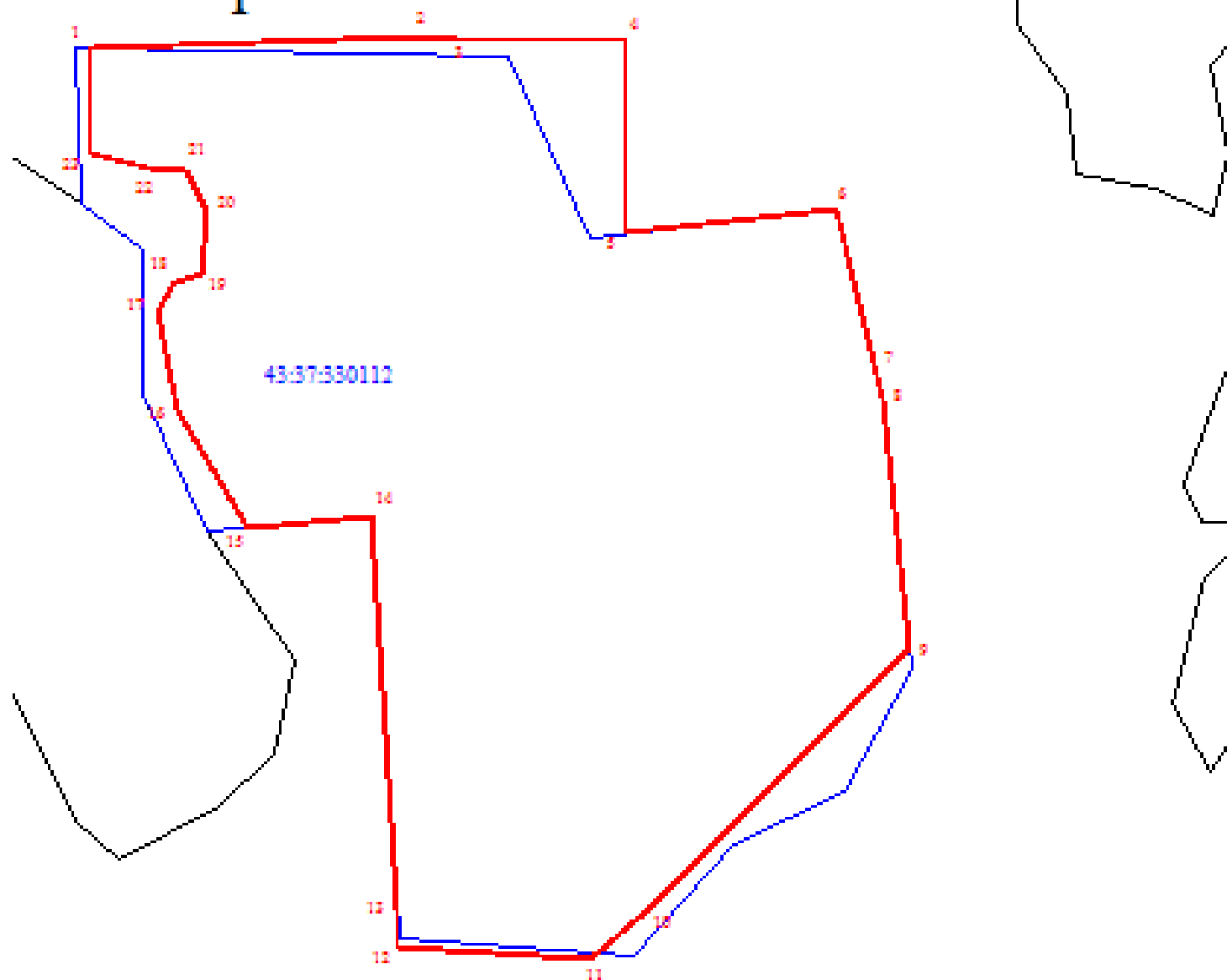










**23. Координатное описание границы населенного пункта д.  
Оборона Шабалинского района Кировской области**

1	540 169,75	1 204 097,86
2	540 174,05	1 204 248,91
3	540 173,61	1 204 265,78
4	540 173,61	1 204 340,78
5	540 085,05	1 204 340,78
6	540 095,70	1 204 436,40
7	540 025,43	1 204 454,50
8	540 009,46	1 204 458,33
9	539 897,29	1 204 470,72
10	539 778,16	1 204 352,44
11	539 756,13	1 204 325,30
12	539 761,58	1 204 238,17
13	539 777,66	1 204 237,67
14	539 956,50	1 204 226,10
15	539 951,81	1 204 169,56
16	540 005,03	1 204 138,33
17	540 050,00	1 204 128,84
18	540 063,00	1 204 136,34
19	540 066,49	1 204 148,83
20	540 095,48	1 204 151,33
21	540 113,46	1 204 141,83
22	540 114,46	1 204 124,84
23	540 120,96	1 204 097,86
1	540 169,75	1 204 097,86

# Оборона



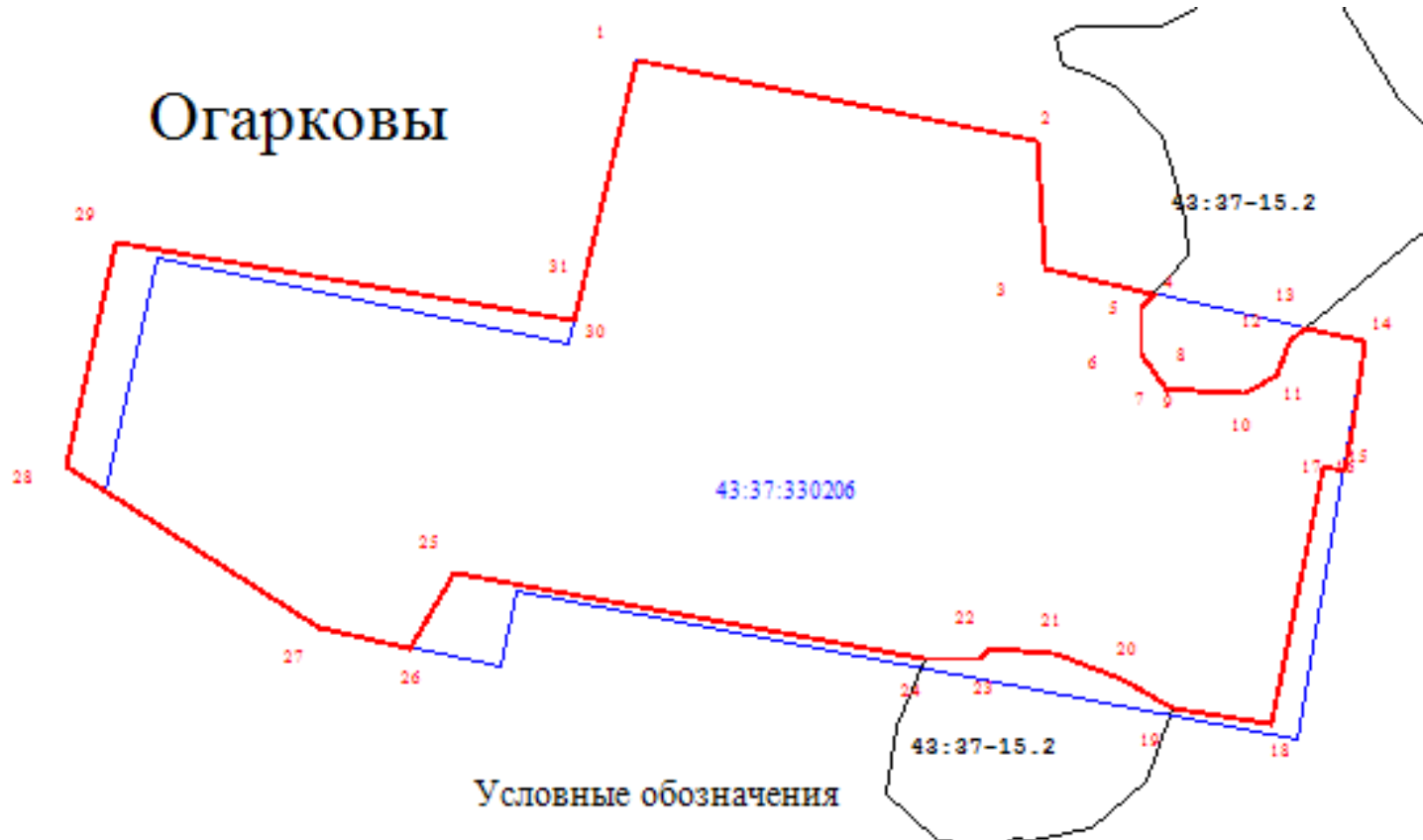
## Условные обозначения

-  - граница населенного пункта д. Оборона
-  - характерные точки углов поворота границы
-  43:37:330112 - номер кадастрового квартала
-  - граница кадастрового квартала
-  25 - номер земельного участка
-  - граница земельного участка







**24. Координатное описание границы населенного пункта д.  
Огарковы Шабалинского района Кировской области**

1	547 165,20	1 232 895,00
2	547 131,50	1 233 063,40
3	547 077,10	1 233 066,60
4	547 066,68	1 233 112,73
5	547 061,15	1 233 107,86
6	547 041,55	1 233 107,86
7	547 026,30	1 233 118,11
8	547 026,94	1 233 127,32
9	547 025,43	1 233 129,36
10	547 024,52	1 233 151,19
11	547 033,01	1 233 164,83
12	547 046,95	1 233 169,99
13	547 052,26	1 233 176,52
14	547 046,50	1 233 202,00
15	547 009,90	1 233 195,67
16	546 992,24	1 233 192,62
17	546 994,00	1 233 183,72
18	546 885,31	1 233 162,50
19	546 891,94	1 233 120,59
20	546 904,53	1 233 099,82
21	546 915,43	1 233 071,22
22	546 917,47	1 233 043,64
23	546 912,69	1 233 039,99
24	546 912,79	1 233 016,21
25	546 949,23	1 232 818,46
26	546 917,95	1 232 799,70
27	546 926,30	1 232 761,00
28	546 994,61	1 232 654,85
29	547 088,48	1 232 675,78
30	547 055,54	1 232 868,45
31	547 073,34	1 232 872,83
1	547 165,20	1 232 895,00

# Огарковы



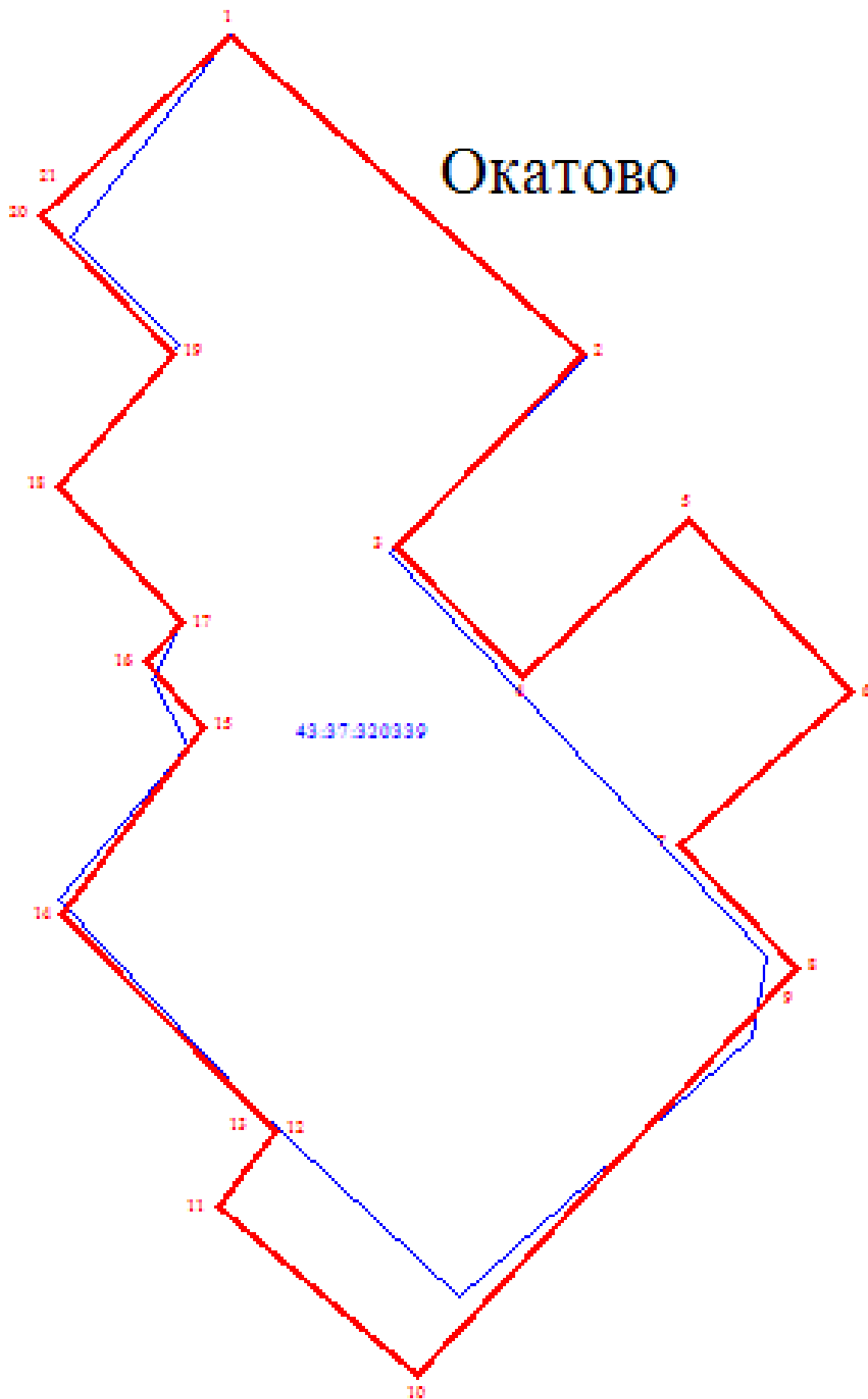
## Условные обозначения

-  - граница населенного пункта д. Огарковы
-  - характерные точки углов поворота границы
-  43:37:320206 - номер кадастрового квартала
-  - граница кадастрового квартала
-  :25 - номер земельного участка
-  - граница земельного участка

**25. Координатное описание границы населенного пункта д.  
Окатово Шабалинского района Кировской области**

1	549 912,50	1 241 097,00
2	549 767,03	1 241 257,59
3	549 680,01	1 241 173,06
4	549 620,79	1 241 229,33
5	549 692,22	1 241 305,00
6	549 613,30	1 241 379,50
7	549 544,67	1 241 301,18
8	549 488,30	1 241 354,68
9	549 478,13	1 241 345,03
10	549 302,99	1 241 181,36
11	549 379,43	1 241 091,57
12	549 413,55	1 241 118,15
13	549 423,37	1 241 107,52
14	549 513,01	1 241 021,08
15	549 597,12	1 241 085,38
16	549 627,11	1 241 058,88
17	549 645,30	1 241 075,60
18	549 707,10	1 241 018,90
19	549 767,03	1 241 071,38
20	549 830,84	1 241 011,00
21	549 839,99	1 241 021,38
1	549 912,50	1 241 097,00

# Окатово



## Условные обозначения



- граница населенного пункта д. Окатово

**26. Координатное описание границы населенного пункта д.  
Полянская Шабалинского района Кировской области**

1	550 539,43	1 222 662,96
2	550 542,46	1 222 678,11
3	550 514,56	1 222 672,26
4	550 492,61	1 222 728,97
5	550 403,01	1 222 854,06
6	550 376,09	1 222 892,33
7	550 331,46	1 222 937,55
8	550 351,57	1 223 163,50
9	550 216,71	1 223 364,06
10	550 121,06	1 223 300,00
11	550 104,33	1 223 291,94
12	550 021,96	1 223 238,96
13	550 005,71	1 223 223,85
14	550 001,16	1 223 146,97
15	550 016,80	1 223 119,88
16	550 051,18	1 223 060,35
17	550 082,22	1 223 006,61
18	550 086,61	1 222 999,01
19	550 078,95	1 222 994,69
20	550 072,03	1 222 990,78
21	550 194,69	1 222 815,12
22	550 196,16	1 222 805,85
23	550 314,62	1 222 610,67
24	550 358,20	1 222 556,44
25	550 459,40	1 222 531,20
1	550 539,43	1 222 662,96

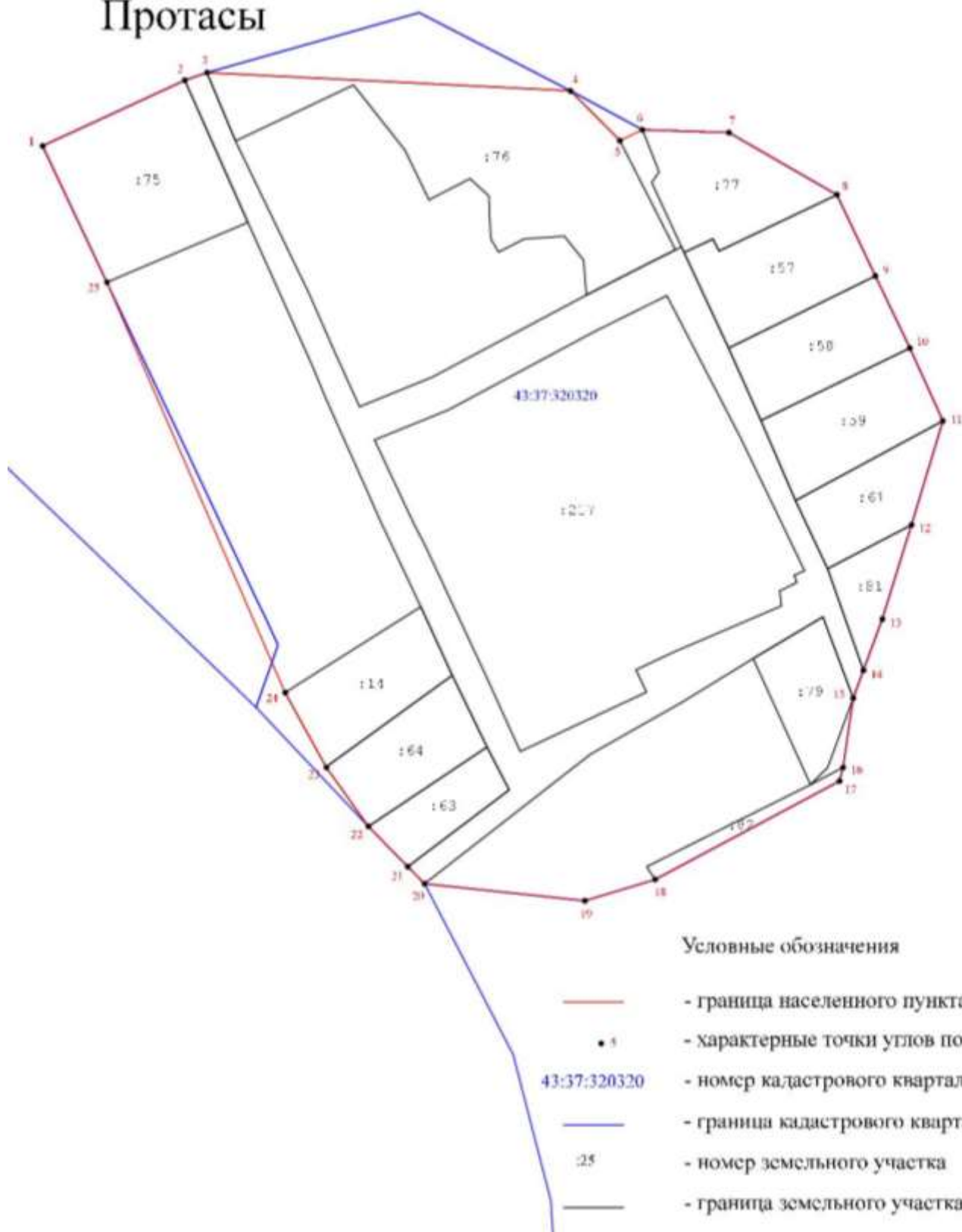




**27. Координатное описание границы населенного пункта д.  
Протасы Шабалинского района Кировской области**

1	559 210,91	1 223 090,92
2	559 255,04	1 223 186,13
3	559 260,19	1 223 200,97
4	559 247,82	1 223 444,30
5	559 214,46	1 223 477,34
6	559 221,76	1 223 492,40
7	559 219,89	1 223 550,28
8	559 178,20	1 223 622,53
9	559 123,64	1 223 648,33
10	559 075,24	1 223 671,38
11	559 026,36	1 223 693,46
12	558 956,58	1 223 672,53
13	558 893,33	1 223 652,98
14	558 858,95	1 223 640,33
15	558 840,29	1 223 633,51
16	558 793,76	1 223 626,65
17	558 784,66	1 223 624,35
18	558 718,60	1 223 500,91
19	558 704,29	1 223 453,86
20	558 715,70	1 223 346,61
21	558 727,14	1 223 335,34
22	558 754,25	1 223 308,91
23	558 793,76	1 223 280,89
24	558 844,02	1 223 253,32
25	559 119,41	1 223 133,99
1	559 210,91	1 223 090,92

# Протасы









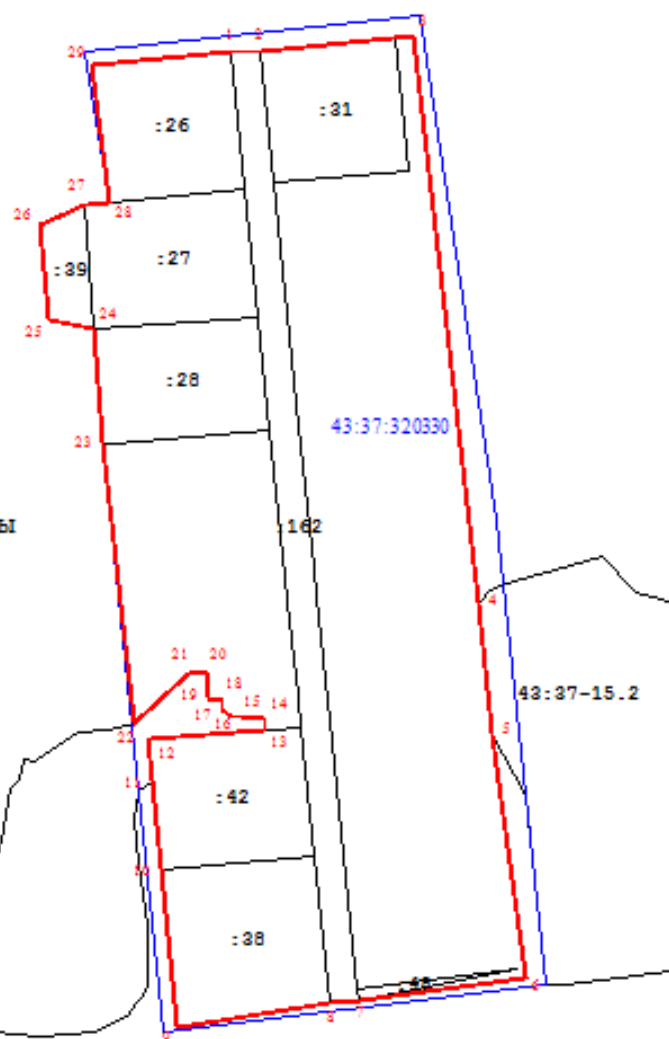
**28. Координатное описание границы населенного пункта д.  
Робяши Шабалинского района Кировской области**

1	555 988,14	1 232 908,11
2	555 988,43	1 232 922,66
3	555 996,21	1 232 999,86
4	555 711,09	1 233 032,14
5	555 645,91	1 233 038,87
6	555 522,92	1 233 055,95
7	555 512,33	1 232 972,33
8	555 510,42	1 232 957,46
9	555 498,54	1 232 880,86
10	555 577,40	1 232 872,86
11	555 621,47	1 232 868,64
12	555 643,19	1 232 866,56
13	555 647,24	1 232 925,39
14	555 653,02	1 232 925,26
15	555 654,43	1 232 913,37
16	555 654,83	1 232 907,53
17	555 658,26	1 232 903,30
18	555 663,21	1 232 903,58
19	555 662,90	1 232 897,14
20	555 676,94	1 232 895,67
21	555 676,38	1 232 886,74
22	555 651,51	1 232 858,97
23	555 791,53	1 232 843,31
24	555 849,12	1 232 839,17
25	555 853,45	1 232 816,90
26	555 900,74	1 232 811,91
27	555 911,29	1 232 834,00
28	555 912,72	1 232 846,64
29	555 981,18	1 232 837,86
1	555 988,14	1 232 908,11

# Робяши

## Условные обозначения

-  - граница населенного пункта д.Робяши
-  - характерные точки углов поворота границы
-  43:37:320327 - номер кадастрового квартала
-  - граница кадастрового квартала
-  :25 - номер земельного участка
-  - граница земельного участка



**29. Координатное описание границы населенного пункта д.  
Рыбаки Шабалинского района Кировской области**

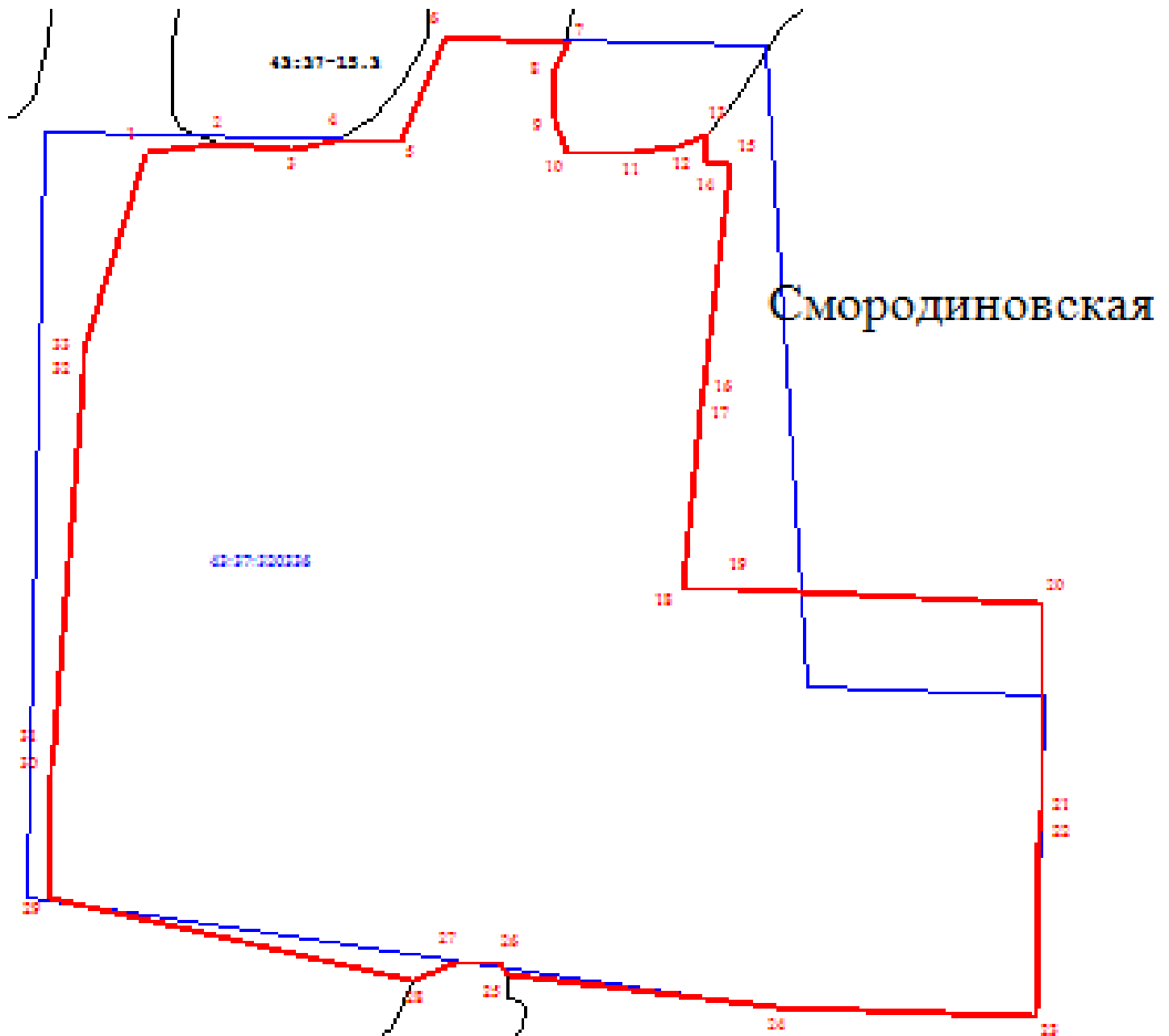
1	561 753,41	1 221 761,60
2	561 697,42	1 221 771,84
3	561 439,08	1 221 803,08
4	561 257,65	1 221 852,68
5	561 206,62	1 221 857,30
6	561 200,09	1 221 765,53
7	561 199,24	1 221 758,39
8	561 198,09	1 221 748,64
9	561 196,21	1 221 732,76
10	561 277,70	1 221 723,38
11	561 308,84	1 221 717,04
12	561 326,35	1 221 712,87
13	561 339,80	1 221 708,46
14	561 336,27	1 221 630,42
15	561 398,42	1 221 630,48
16	561 397,93	1 221 599,38
17	561 397,80	1 221 588,22
18	561 395,68	1 221 452,91
19	561 387,51	1 221 401,40
20	561 370,63	1 221 335,05
21	561 457,25	1 221 306,18
22	561 437,69	1 221 259,90
23	561 453,16	1 221 253,37
24	561 548,02	1 221 217,98
25	561 569,42	1 221 265,12
26	561 603,36	1 221 419,45
27	561 684,00	1 221 599,90
28	561 688,78	1 221 648,38
29	561 717,78	1 221 643,90
30	561 723,89	1 221 659,14
31	561 729,74	1 221 664,91
32	561 737,71	1 221 672,77
33	561 745,44	1 221 680,39
1	561 753,41	1 221 761,60

# Рыбаки



**30. Координатное описание границы населенного пункта д.  
Смородиновская Шабалинского района Кировской области**

1	552 457,43	1 233 895,57
2	552 462,29	1 233 937,29
3	552 459,22	1 233 976,76
4	552 463,99	1 234 001,60
5	552 463,60	1 234 037,80
6	552 521,00	1 234 062,10
7	552 518,29	1 234 129,56
8	552 499,38	1 234 121,39
9	552 472,83	1 234 123,77
10	552 456,50	1 234 129,56
11	552 457,43	1 234 165,23
12	552 460,58	1 234 190,47
13	552 466,71	1 234 206,47
14	552 451,67	1 234 204,70
15	552 450,87	1 234 220,39
16	552 327,54	1 234 205,72
17	552 315,90	1 234 203,82
18	552 215,76	1 234 192,94
19	552 214,32	1 234 225,21
20	552 207,47	1 234 392,23
21	552 094,11	1 234 392,23
22	552 080,07	1 234 391,73
23	551 978,30	1 234 388,90
24	551 983,89	1 234 246,84
25	552 000,52	1 234 096,15
26	552 007,77	1 234 092,37
27	552 007,88	1 234 067,11
28	551 998,17	1 234 044,51
29	552 044,15	1 233 842,55
30	552 116,53	1 233 843,73
31	552 130,12	1 233 844,83
32	552 334,45	1 233 861,41
33	552 346,43	1 233 862,07
1	552 457,43	1 233 895,57



Условные обозначения

- - граница населенного пункта д. Смородиновская
- - - характерные точки углов поворота границы
- 43:07:020338 - номер кадастрового квартала
- - граница кадастрового квартала
- 125 - номер земельного участка
- - граница земельного участка



**31. Координатное описание границы населенного пункта д.  
Созиновы Шабалинского района Кировской области**

1	552 721,02	1 219 619,72
2	552 692,63	1 219 694,31
3	552 689,13	1 219 701,79
4	552 636,41	1 219 839,36
5	552 625,55	1 219 864,45
6	552 468,77	1 219 805,27
7	552 434,45	1 219 832,53
8	552 394,03	1 219 916,20
9	552 287,16	1 219 875,14
10	552 281,12	1 219 890,89
11	552 191,30	1 220 104,70
12	552 131,70	1 220 178,60
13	552 058,10	1 220 167,42
14	551 972,41	1 220 128,10
15	551 957,91	1 220 121,44
16	551 986,52	1 220 062,15
17	551 883,50	1 220 019,84
18	551 900,40	1 219 974,21
19	551 891,97	1 219 971,07
20	551 723,45	1 219 908,47
21	551 800,48	1 219 679,85
22	551 856,81	1 219 542,93
23	551 862,83	1 219 528,30
24	551 903,91	1 219 428,42
25	551 916,94	1 219 419,82

26	551 960,18	1 219 317,99
27	552 002,77	1 219 335,48
28	552 017,97	1 219 297,40
29	552 065,14	1 219 316,78
30	552 045,49	1 219 366,00
31	552 244,00	1 219 439,80
32	552 259,08	1 219 445,41
33	552 267,69	1 219 411,78
34	552 285,67	1 219 336,17
35	552 394,95	1 219 375,18
36	552 357,35	1 219 479,70
1	552 721,02	1 219 619,72
37	551 602,48	1 218 895,52
38	551 708,20	1 218 998,10
39	551 617,85	1 219 099,16
40	551 612,76	1 219 104,63
41	551 541,50	1 219 184,30
42	551 320,22	1 218 989,94
43	551 339,46	1 218 958,92
44	551 378,13	1 218 889,94
45	551 394,37	1 218 870,55
46	551 437,25	1 218 807,83
47	551 494,75	1 218 774,13
37	551 602,48	1 218 895,52

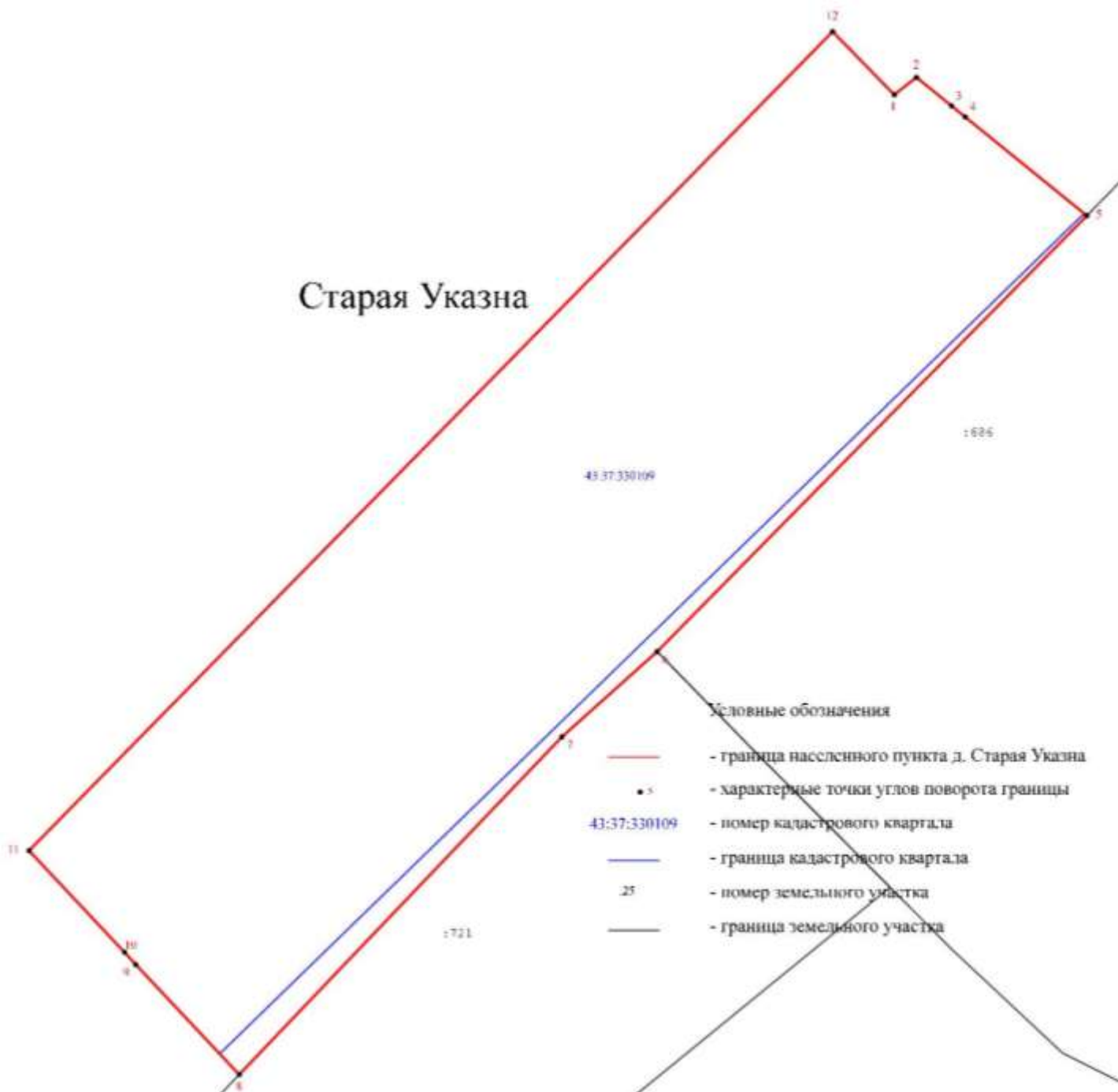


- Условные обозначения
- граница наследного участка 2, Созиновы
  - контрольные точки угла поворота границы
  - 0.01:000000 — номер кадастрового квартала
  - граница кадастрового квартала
  - 25 — номер земельного участка
  - граница земельного участка

**32. Координатное описание границы населенного пункта д.  
Старая Указна Шабалинского района Кировской области**

1	549 351,10	1 208 052,60
2	549 364,90	1 208 070,20
3	549 342,24	1 208 098,13
4	549 333,46	1 208 108,99
5	549 254,79	1 208 205,87
6	548 907,27	1 207 863,75
7	548 839,27	1 207 787,94
8	548 570,19	1 207 531,13
9	548 657,76	1 207 448,68
10	548 667,65	1 207 439,75
11	548 748,60	1 207 363,80
12	549 401,50	1 208 003,40
1	549 351,10	1 208 052,60

# Старая Указна

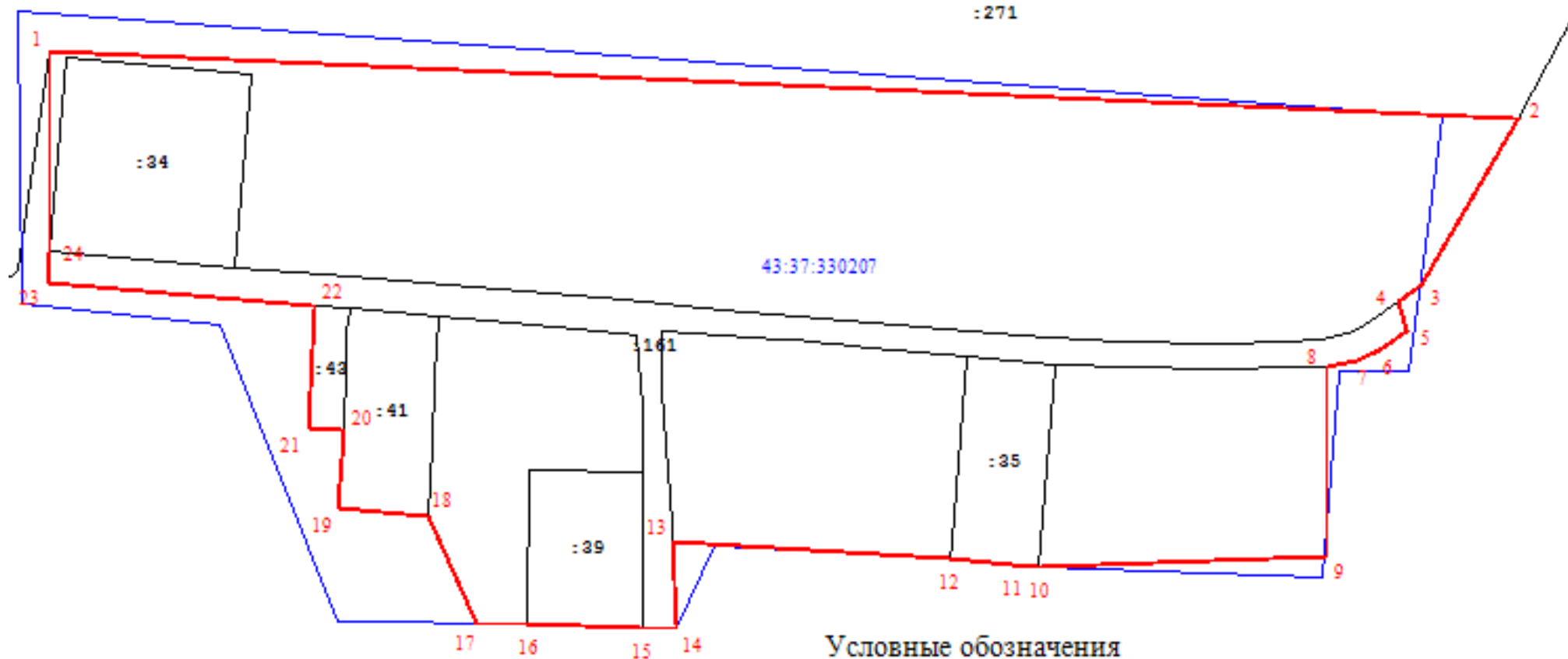


**33. Координатное описание границы населенного пункта д.  
Татары Шабалинского района Кировской области**







1	547 688,87	1 234 206,72
2	547 653,40	1 234 980,37
3	547 565,69	1 234 928,86
4	547 556,00	1 234 916,87
5	547 541,36	1 234 921,76
6	547 531,00	1 234 906,74
7	547 525,82	1 234 895,31
8	547 522,09	1 234 878,79
9	547 422,25	1 234 878,79
10	547 416,48	1 234 727,83
11	547 417,70	1 234 713,87
12	547 421,09	1 234 681,38
13	547 429,62	1 234 534,42
14	547 384,35	1 234 536,30
15	547 384,73	1 234 518,98
16	547 386,75	1 234 458,17
17	547 387,09	1 234 431,11
18	547 442,89	1 234 405,97
19	547 447,51	1 234 358,65
20	547 488,50	1 234 361,52
21	547 489,83	1 234 342,50
22	547 554,69	1 234 346,17
23	547 566,86	1 234 205,01
24	547 583,11	1 234 206,72
1	547 688,87	1 234 206,72

# Татары

:271



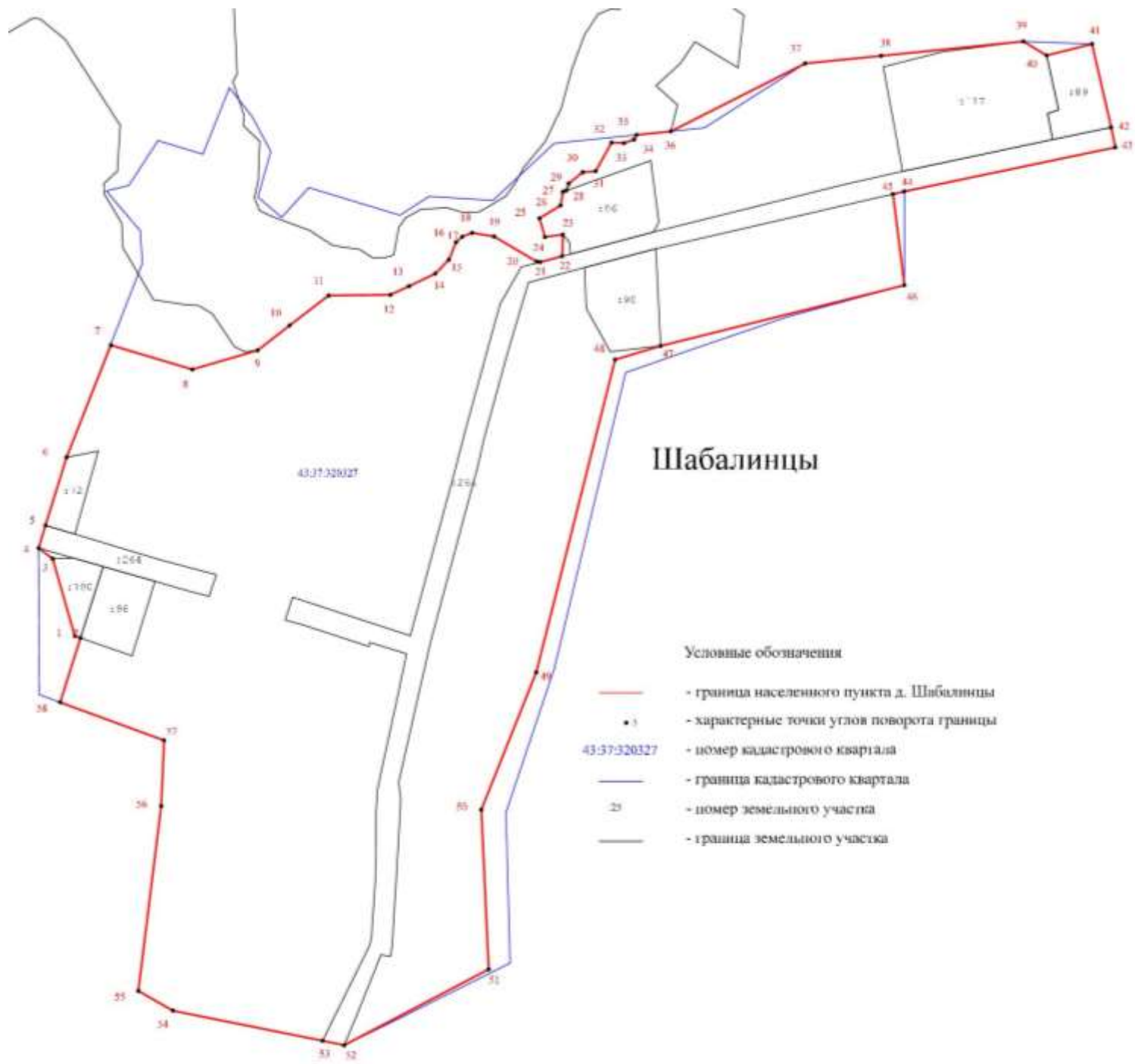
## Условные обозначения

-  - граница населенного пункта д. Татары
-  - характерные точки углов поворота границы
-  43:37:330207 - номер кадастрового квартала
-  - граница кадастрового квартала
-  :25 - номер земельного участка
-  - граница земельного участка

**34. Координатное описание границы населенного пункта д.  
Шабалинцы Шабалинского района Кировской области**

1	553 375,59	1 226 839,03
2	553 377,46	1 226 833,68
3	553 449,17	1 226 813,16
4	553 459,14	1 226 800,21
5	553 480,18	1 226 806,57
6	553 543,48	1 226 826,07
7	553 647,71	1 226 867,19
8	553 625,09	1 226 942,69
9	553 642,88	1 227 003,16
10	553 666,03	1 227 032,92
11	553 693,76	1 227 069,05
12	553 694,40	1 227 126,30
13	553 702,54	1 227 143,60
14	553 714,24	1 227 168,02
15	553 727,09	1 227 180,49
16	553 743,37	1 227 187,10
17	553 748,46	1 227 192,96
18	553 752,02	1 227 202,12
19	553 748,71	1 227 222,47
20	553 725,44	1 227 261,90
21	553 724,94	1 227 265,19
22	553 730,32	1 227 285,52
23	553 750,36	1 227 286,10
24	553 748,16	1 227 269,52
25	553 765,56	1 227 264,53
26	553 777,56	1 227 284,09
27	553 790,28	1 227 286,31
28	553 791,42	1 227 289,53
29	553 797,95	1 227 291,67
30	553 808,38	1 227 304,65

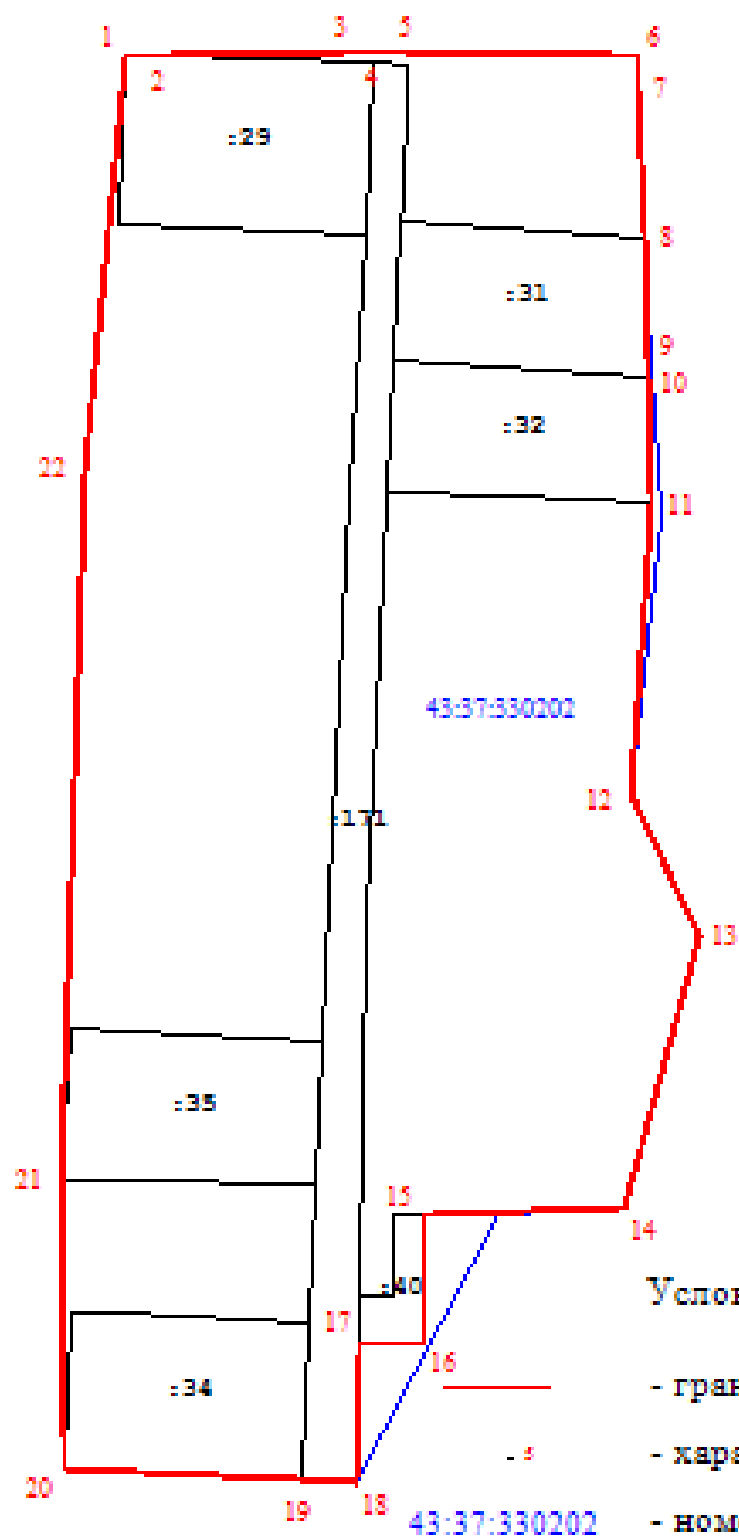
31	553 809,40	1 227 316,60
32	553 835,98	1 227 331,36
33	553 835,47	1 227 342,81
34	553 838,78	1 227 352,22
35	553 843,19	1 227 354,55
36	553 846,52	1 227 386,40
37	553 909,52	1 227 510,72
38	553 916,65	1 227 581,26
39	553 930,05	1 227 713,17
40	553 916,99	1 227 734,65
41	553 927,60	1 227 776,81
42	553 850,14	1 227 794,48
43	553 831,55	1 227 798,37
44	553 790,55	1 227 602,72
45	553 788,12	1 227 592,21
46	553 703,47	1 227 602,72
47	553 647,00	1 227 376,79
48	553 634,27	1 227 334,58
49	553 343,66	1 227 261,62
50	553 215,90	1 227 210,64
51	553 067,48	1 227 217,38
52	552 996,94	1 227 083,48
53	553 001,09	1 227 063,49
54	553 029,21	1 226 924,68
55	553 047,49	1 226 892,55
56	553 219,33	1 226 913,80
57	553 280,35	1 226 916,39
58	553 315,76	1 226 820,09
1	553 375,59	1 226 839,03





**35. Координатное описание границы населенного пункта д.  
Шмоны Шабалинского района Кировской области**

1	549 018,10	1 225 096,04
2	549 017,68	1 225 109,47
3	549 019,40	1 225 181,21
4	549 018,73	1 225 193,64
5	549 018,92	1 225 206,71
6	549 018,01	1 225 297,32
7	549 004,60	1 225 297,70
8	548 945,72	1 225 299,93
9	548 894,80	1 225 301,86
10	548 891,74	1 225 301,83
11	548 841,55	1 225 302,57
12	548 728,34	1 225 294,65
13	548 671,77	1 225 320,59
14	548 565,27	1 225 292,24
15	548 562,09	1 225 212,76
16	548 512,70	1 225 212,76
17	548 512,70	1 225 188,50
18	548 457,64	1 225 186,58
19	548 458,71	1 225 165,55
20	548 463,38	1 225 072,20
21	548 576,55	1 225 070,98
22	548 855,13	1 225 080,51
1	549 018,10	1 225 096,04
23	549 383,46	1 226 197,64
24	549 374,99	1 226 206,21
25	549 331,64	1 226 163,88
26	549 340,41	1 226 154,74
23	549 383,46	1 226 197,64
27	549 334,55	1 226 288,84
28	549 302,80	1 226 276,11
29	549 317,83	1 226 241,59
30	549 349,48	1 226 258,52
27	549 334,55	1 226 288,84



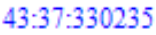





# ШМОНЫ

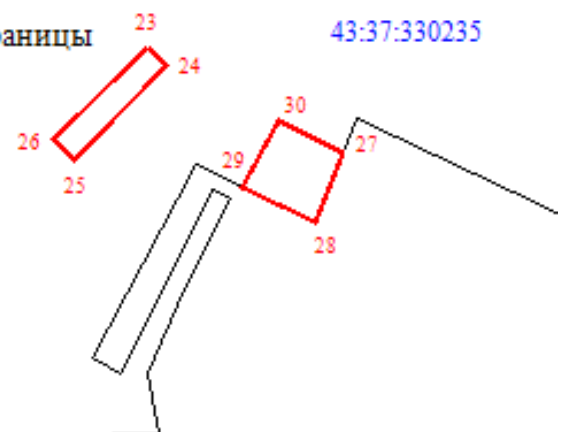
## Условные обозначения

- - граница населенного пункта д. Шmony
- - характерные точки углов поворота границы
- 43:37:330202 - номер кадастрового квартала
- - граница кадастрового квартала
- :25 - номер земельного участка

Условные обозначения

-  - граница населенного пункта д. Шмоны
-  - характерные точки углов поворота границы
-  - номер кадастрового квартала
-  - граница кадастрового квартала
-  - номер земельного участка
-  - граница земельного участка

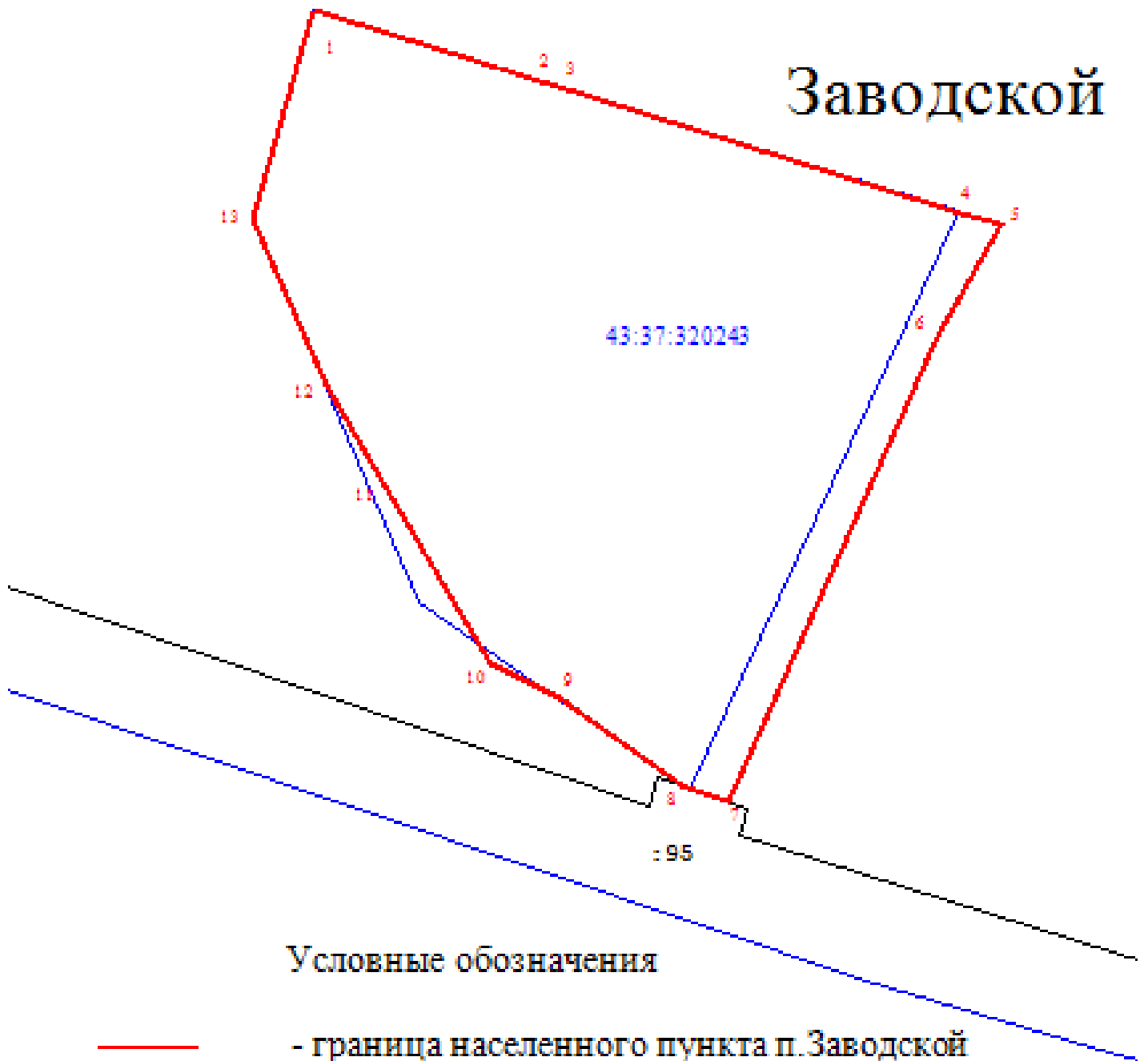
# ШМОНЫ








**36. Координатное описание границы населенного пункта п.  
Заводской Шабалинского района Кировской области**

1	551 865,22	1 220 301,74
2	551 835,62	1 220 396,90
3	551 832,04	1 220 408,38
4	551 780,48	1 220 573,88
5	551 775,63	1 220 589,51
6	551 729,72	1 220 563,70
7	551 533,76	1 220 476,04
8	551 540,58	1 220 456,03
9	551 577,53	1 220 404,84
10	551 591,84	1 220 376,53
11	551 666,12	1 220 332,22
12	551 708,67	1 220 306,84
13	551 778,21	1 220 276,56
1	551 865,22	1 220 301,74

# Заводской



## Условные обозначения

-  - граница населенного пункта п. Заводской
-  - характерные точки углов поворота границы
-  - номер кадастрового квартала
-  - граница кадастрового квартала
-  - номер земельного участка

**37. Координатное описание границы населенного пункта жд  
разъезд Семеновский Шабалинского района Кировской  
области**

1	549 239,28	1 238 291,88
2	549 234,86	1 238 312,42
3	549 221,15	1 238 376,05
4	549 201,60	1 238 371,84
5	549 176,30	1 238 489,30
6	549 147,85	1 238 483,17
7	549 191,99	1 238 277,65
1	549 239,28	1 238 291,88



**Условные обозначения**

- - граница населенного пункта жд разъезд Семеновский
- s - характерные точки углов поворота границы
- 43:37:320347 - номер кадастрового квартала
- - граница кадастрового квартала
- :25 - номер земельного участка
- - граница земельного участка

**38. Координатное описание границы населенного пункта с.  
Семеновское Шабалинского района Кировской области**

1	550 551,89	1 238 319,31
2	550 428,61	1 238 341,20
3	550 457,77	1 238 454,64
4	550 459,41	1 238 525,03
5	550 396,82	1 238 526,54
6	550 362,88	1 238 529,56
7	550 313,86	1 238 544,64
8	550 285,80	1 238 546,76
9	550 228,30	1 238 543,57
10	550 199,22	1 238 557,46
11	550 160,32	1 238 575,43
12	550 123,81	1 238 596,68
13	549 985,80	1 238 589,89
14	549 894,55	1 238 611,76
15	549 761,06	1 238 618,55
16	549 753,56	1 238 555,49
17	549 732,62	1 238 539,02
18	549 682,30	1 238 482,59
19	549 650,37	1 238 399,27
20	549 632,88	1 238 392,35
21	549 611,95	1 238 367,19
22	549 545,18	1 238 299,84
23	549 512,00	1 238 267,60
24	549 475,40	1 238 225,19
25	549 456,07	1 238 186,41
26	549 442,47	1 238 190,89
27	549 434,42	1 238 176,50
28	549 389,03	1 238 086,25
29	549 394,18	1 238 067,39
30	549 397,65	1 238 061,05
31	549 395,10	1 238 054,87
32	549 403,60	1 238 050,20
33	549 444,24	1 238 012,54
34	549 463,46	1 238 018,80
35	549 491,63	1 238 027,97
36	549 498,99	1 238 030,37
37	549 508,04	1 238 030,68
38	549 518,18	1 238 021,45
39	549 517,84	1 238 008,05
40	549 513,59	1 237 991,23
41	549 501,24	1 237 965,07
42	549 511,81	1 237 949,23
43	549 537,55	1 237 949,96
44	549 550,90	1 237 948,11
45	549 591,74	1 237 942,44
46	549 633,78	1 237 921,28

47	549 637,18	1 237 919,57
48	549 646,80	1 237 911,52
49	549 652,08	1 237 894,93
50	549 650,95	1 237 883,24
51	549 649,82	1 237 871,55
52	549 645,32	1 237 859,69
53	549 624,06	1 237 854,46
54	549 599,90	1 237 853,27
55	549 556,87	1 237 864,34
56	549 499,55	1 237 846,69
57	549 494,90	1 237 839,05
58	549 497,50	1 237 825,22
59	549 537,16	1 237 812,69
60	549 551,96	1 237 816,42
61	549 590,26	1 237 825,37
62	549 598,08	1 237 824,69
63	549 602,50	1 237 816,19
64	549 599,17	1 237 805,90
65	549 605,06	1 237 805,43
66	549 641,17	1 237 806,41
67	549 630,09	1 237 784,93
68	549 598,10	1 237 730,13
69	549 610,64	1 237 728,00
70	549 614,92	1 237 727,27
71	549 644,31	1 237 777,59
72	549 659,53	1 237 807,11
73	549 662,13	1 237 813,27
74	549 668,30	1 237 823,84
75	549 687,05	1 237 814,75
76	549 689,79	1 237 818,00
77	549 779,29	1 237 790,64
78	549 789,41	1 237 789,06
79	549 802,26	1 237 793,24
80	549 812,12	1 237 807,52
81	549 819,95	1 237 832,34
82	549 839,81	1 237 842,84
83	549 843,72	1 237 849,90
84	549 881,87	1 237 867,67
85	549 893,80	1 237 862,77
86	549 908,32	1 237 847,63
87	549 910,48	1 237 833,80
88	549 915,32	1 237 846,06
89	549 955,65	1 237 836,40
90	549 967,83	1 237 836,44
91	549 996,72	1 237 823,99
92	550 005,89	1 237 821,89

93	550 017,28	1 237 819,28
94	550 017,76	1 237 821,33
95	550 055,15	1 237 810,94
96	550 073,60	1 237 805,82
97	550 098,04	1 237 795,01
98	550 117,38	1 237 787,53
99	550 136,17	1 237 788,14
100	550 145,12	1 237 776,82
101	550 152,03	1 237 774,15
102	550 161,67	1 237 772,00
103	550 265,86	1 237 974,40
104	550 271,27	1 237 972,14
105	550 321,70	1 237 947,37
106	550 358,62	1 237 932,21
107	550 387,46	1 237 921,62
108	550 394,79	1 237 935,99
1	550 551,89	1 238 319,31
109	549 113,59	1 238 382,10
110	549 033,09	1 238 482,59
111	549 007,68	1 238 505,42
112	548 991,72	1 238 508,25
113	548 977,04	1 238 520,57
114	548 941,73	1 238 483,33
115	548 946,90	1 238 477,86
116	548 933,75	1 238 462,90
117	548 936,65	1 238 459,71
118	548 916,91	1 238 439,48
119	548 912,84	1 238 431,18
120	548 911,72	1 238 421,84
121	548 910,63	1 238 408,81
122	548 912,62	1 238 390,10
123	548 912,49	1 238 385,88
124	548 915,68	1 238 371,69
125	548 919,25	1 238 341,65
126	548 919,64	1 238 313,61
127	548 878,06	1 238 254,87
128	548 941,06	1 238 191,01
129	548 973,82	1 238 220,87
130	548 982,53	1 238 212,85
131	549 005,31	1 238 237,57
132	549 015,21	1 238 250,10
133	549 024,71	1 238 261,59
134	549 058,75	1 238 226,42
135	549 079,20	1 238 245,69
136	549 085,55	1 238 252,02
137	549 098,49	1 238 257,09
138	549 124,57	1 238 273,16
139	549 138,97	1 238 282,03
140	549 129,81	1 238 304,89
141	549 140,41	1 238 321,46
109	549 113,59	1 238 382,10





Семеновское

43:37:02040

Семеновское

- Условные обозначения
- - граница населенного пункта с. Семеновское
  - - характерные точки углов поворота границы
  - 43:37:02040 - номер кадастрового квартала
  - - граница кадастрового квартала
  - 25 - номер земельного участка
  - - граница земельного участка

